

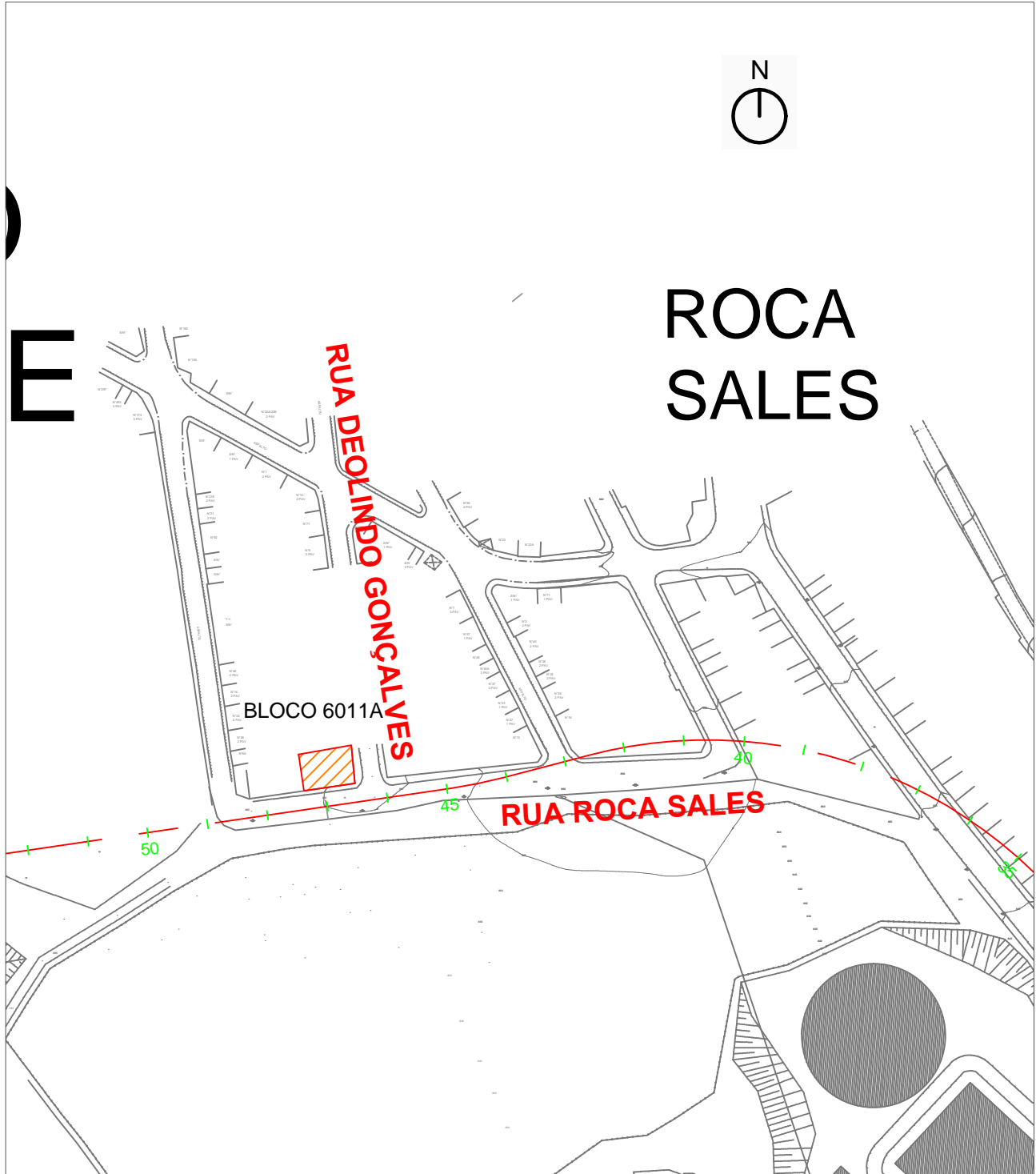
PÁTIO  
MORRO  
GRANDE

BLOCO 6010

BLOCO 6010      ÁREA = 209.818,22 m<sup>2</sup>

 $\emptyset$

Esta folha é de propriedade da Companhia do Metrô e seu conteúdo não pode ser copiado ou revelado a terceiros.  
A liberação ou aprovação deste documento não exime a projetista de sua responsabilidade sobre o mesmo.



**POÇO ROCA SALES**

BLOCO 6011A      ÁREA = 216,21 m²

GPI - Gerência de Planejamento e  
Integração de Transportes Metropolitanos

PIC - Departamento de Planejamento,  
Integração e Empreendimento

Verificação: Celso Antônio Vasco

CREA nº 060056350-3

Aprovação: Irineu Mangilli Filho

CREA nº 060043057-1

COMPANHIA DO METROPOLITANO DE SÃO PAULO



METRÔ

Linha 6 - Laranja      Trc./ Sist. Brasília - São Joaquim

SubTrc./ SubSist.Conj.      UC/ SubConj.

Objeto  
ELEMENTOS BÁSICOS DE PROJETO  
VOLUME I - ESTUDO FUNCIONAL  
DESAPROPRIAÇÃO

Figura 6.02

Escala

( Não Use Esc. )

Código

RT- 6.00.00.00/OV5-002

Folha

Rev.

Ø

Esta folha é de propriedade da Companhia do Metrô e seu conteúdo não pode ser copiado ou revelado a terceiros.  
A liberação ou aprovação deste documento não exime a projetista de sua responsabilidade sobre o mesmo.



## POÇO DOMINGOS VEGA

BLOCO 6012B

ÁREA = 833,76 m<sup>2</sup>

GPI - Gerência de Planejamento e  
Integração de Transportes Metropolitanos

PIC - Departamento de Planejamento,  
Integração e Empreendimento

Verificação: Celso Antônio Vasco

CREA nº 060056350-3

Aprovação: Irineu Mangilli Filho

CREA nº 060043057-1

COMPANHIA DO METROPOLITANO DE SÃO PAULO



METRÔ

Linha 6 - Laranja

Trc./ Sist. Brasília - São Joaquim

SubTrc./ SubSist.Conj.

UC/ SubConj.

Objeto

ELEMENTOS BÁSICOS DE PROJETO  
VOLUME I - ESTUDO FUNCIONAL  
DESAPROPRIAÇÃO

Figura 6.03

Escala

( Não Use Esc. )

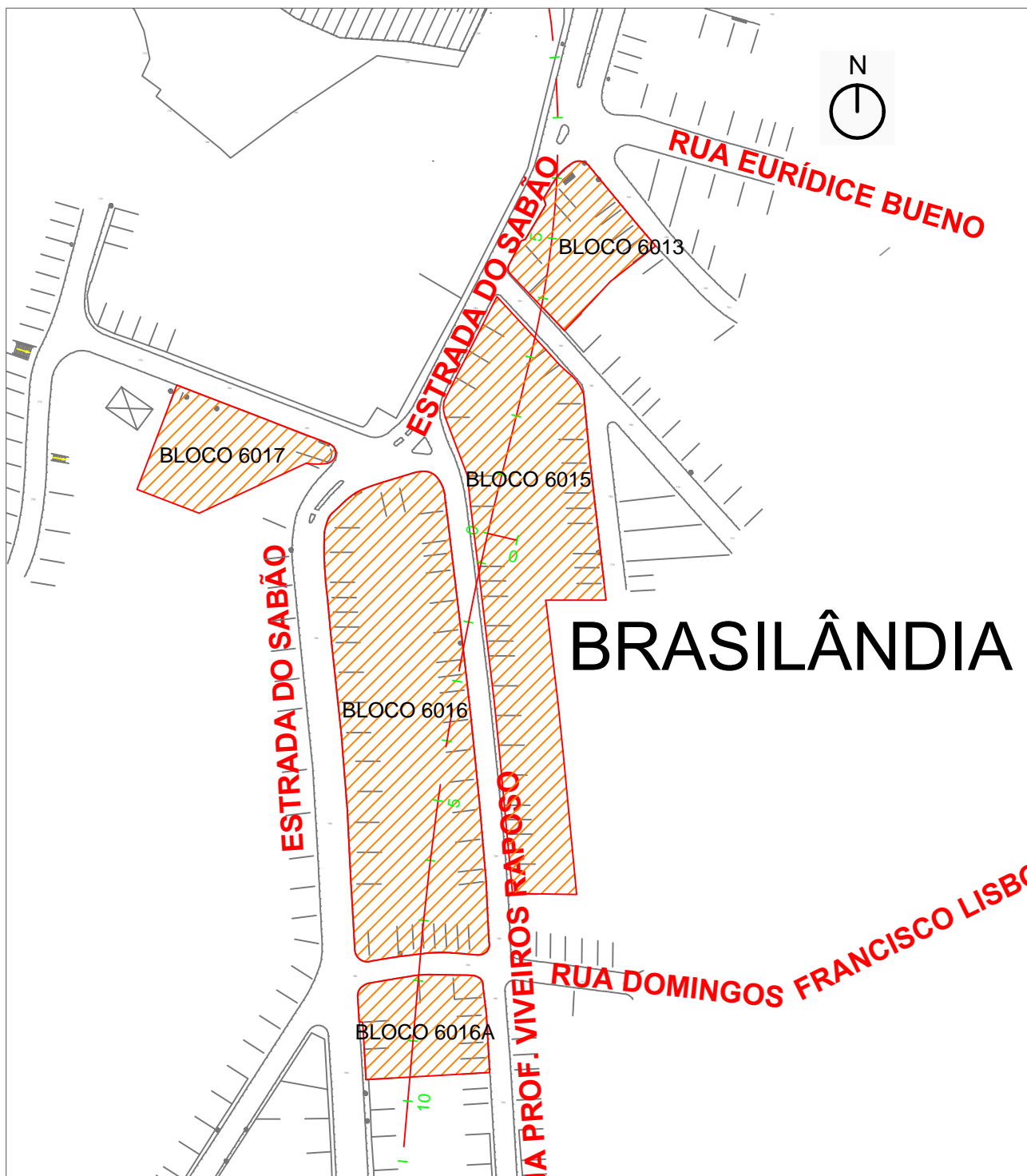
Código

RT- 6.00.00.00/OV5-002

Folha

Rev.

Ø



## ESTAÇÃO BRASILÂNDIA

BLOCO 6013      ÁREA = 1.308,00 m<sup>2</sup>  
 BLOCO 6015      ÁREA = 5.783,19 m<sup>2</sup>  
 BLOCO 6016      ÁREA = 6.100,90 m<sup>2</sup>

BLOCO 6016A      ÁREA = 1.246,44 m<sup>2</sup>  
 BLOCO 6017      ÁREA = 1.388,00 m<sup>2</sup>

GPI - Gerência de Planejamento e  
Integração de Transportes Metropolitanos

PIC - Departamento de Planejamento,  
Integração e Empreendimento

Verificação: Celso Antônio Vasco

CREA nº 060056350-3

Aprovação: Irineu Mangilli Filho

CREA nº 060043057-1

COMPANHIA DO METROPOLITANO DE SÃO PAULO



METRÔ

Linha 6 - Laranja

Trc./ Sist. Brasilândia - São Joaquim

SubTrc./ SubSist.Conj.

UC/ SubConj.

Objeto

ELEMENTOS BÁSICOS DE PROJETO  
VOLUME I - ESTUDO FUNCIONAL  
DESAPROPRIAÇÃO

Figura 6.04

Escala

( Não Use Esc. )

Código

RT- 6.00.00.00/0V5-002

Folha

Rev.

Ø



Esta folha é de propriedade da Companhia do Metrô e seu conteúdo não pode ser copiado ou revelado a terceiros.  
A liberação ou aprovação deste documento não exime a projetista de sua responsabilidade sobre o mesmo.



## POÇO SALDANHA DE OLIVEIRA

BLOCO 6019B      ÁREA = 988,00 m<sup>2</sup>

GPI - Gerência de Planejamento e  
Integração de Transportes Metropolitanos

PIC - Departamento de Planejamento,  
Integração e Empreendimento

Verificação: Celso Antônio Vasco

CREA nº 060056350-3

Aprovação: Irineu Mangilli Filho

CREA nº 060043057-1

COMPANHIA DO METROPOLITANO DE SÃO PAULO



METRÔ

Linha 6 - Laranja      Trc./ Sist. Brasília - São Joaquim

SubTrc./ SubSist.Conj.      UC/ SubConj.

Objeto  
ELEMENTOS BÁSICOS DE PROJETO  
VOLUME I - ESTUDO FUNCIONAL  
DESAPROPRIAÇÃO

Figura 6.05

Escala

( Não Use Esc. )

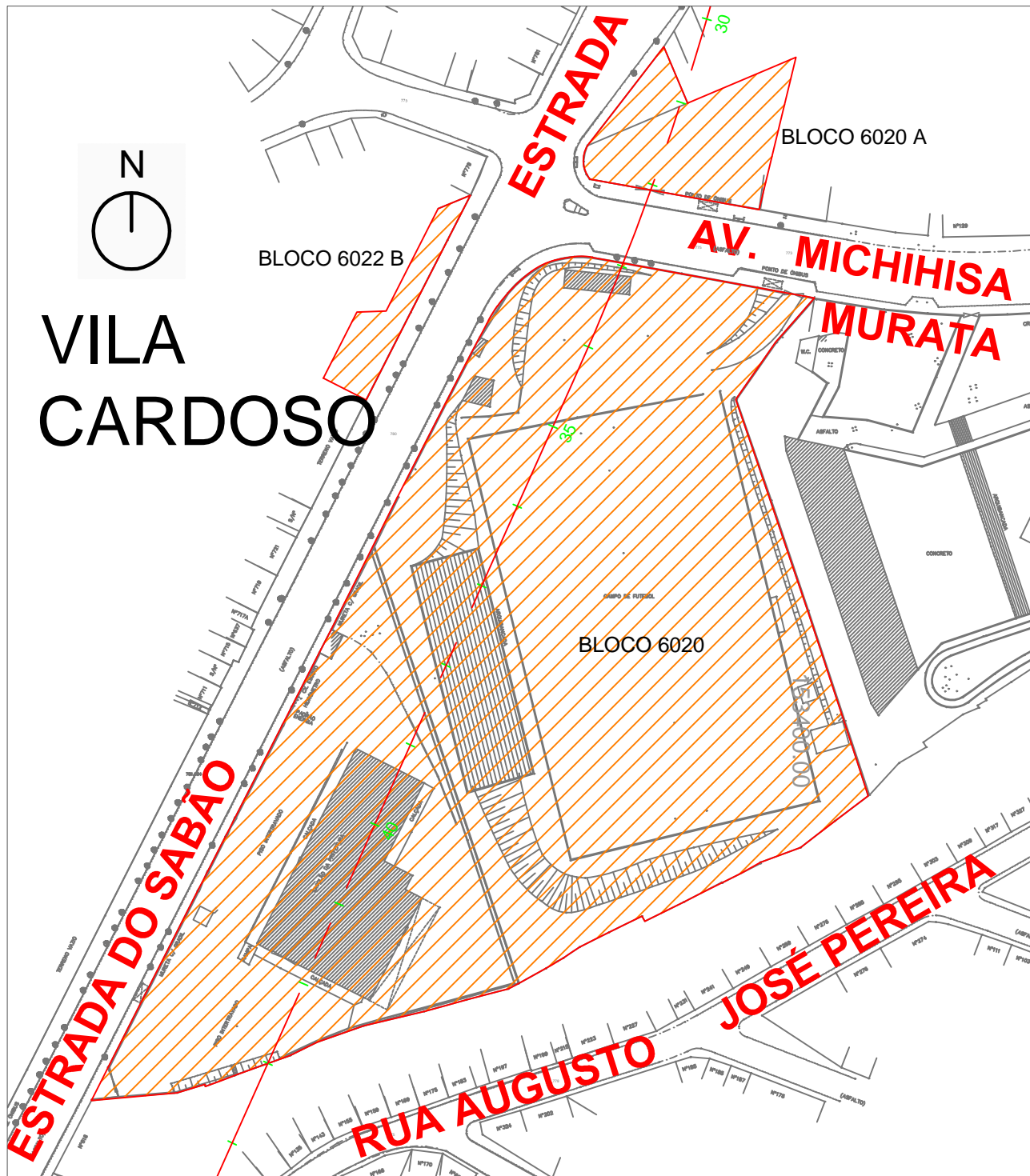
Código

RT- 6.00.00.00/OV5-002

Folha

Rev.

Ø



## ESTAÇÃO VILA CARDOSO

BLOCO 6020	ÁREA = 17.752,00 m²
BLOCO 6020 A	ÁREA = 1.080,00 m²
BLOCO 6022 B	ÁREA = 709,40 m²

GPI - Gerência de Planejamento e  
Integração de Transportes Metropolitanos

PIC - Departamento de Planejamento,  
Integração e Empreendimento

Verificação: Celso Antônio Vasco

CREA nº 060056350-3

Aprovação: Irineu Mangilli Filho

CREA nº 060043057-1

COMPANHIA DO METROPOLITANO DE SÃO PAULO



METRÔ

Linha 6 - Laranja Trc./ Sist. Brasília - São Joaquim

SubTrc./ SubSist.Conj.

UC/ SubConj.

Objeto

ELEMENTOS BÁSICOS DE PROJETO  
VOLUME I - ESTUDO FUNCIONAL  
DESAPROPRIAÇÃO

Figura 6.06

Escala

( Não Use Esc. )

Código

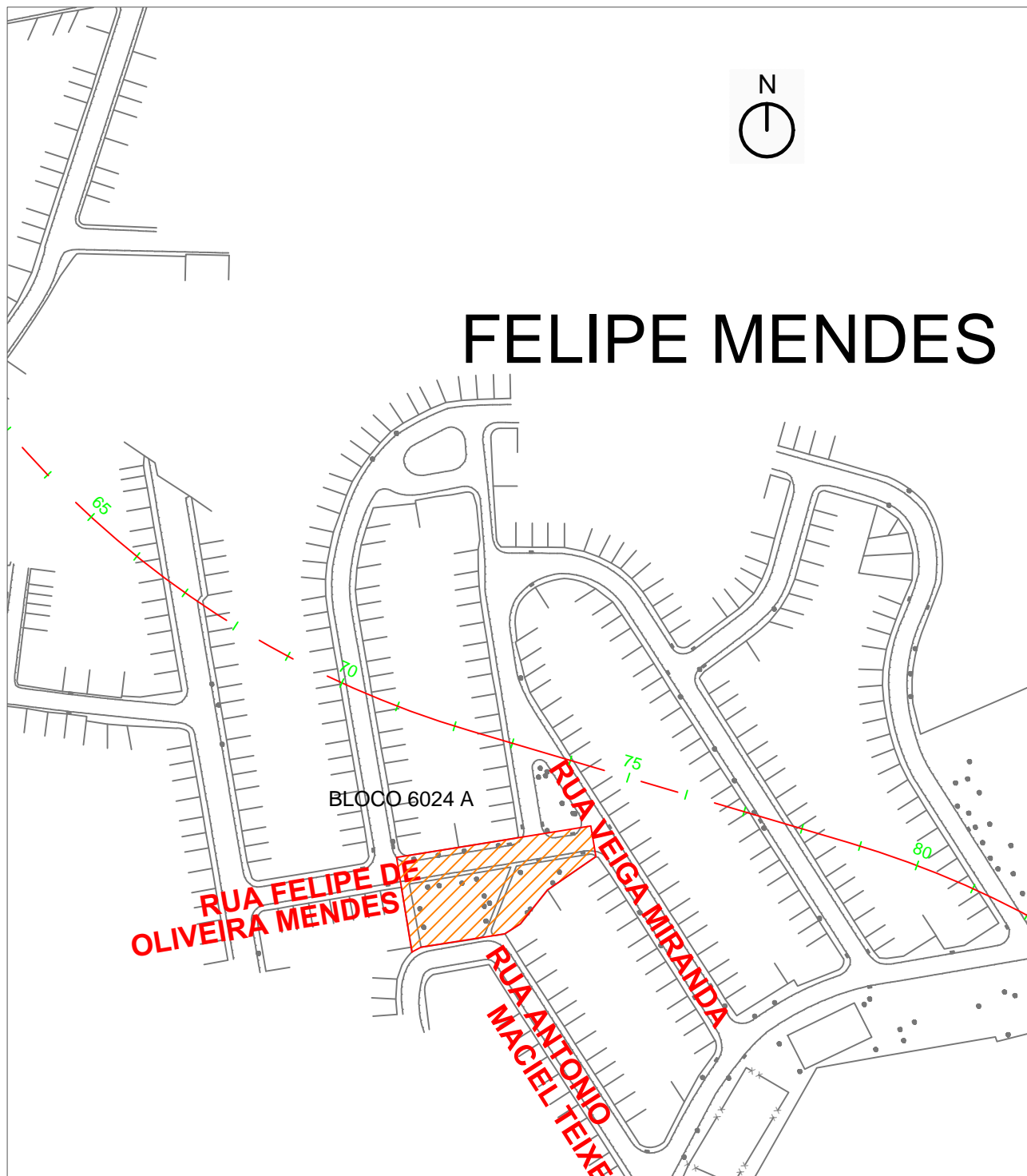
RT- 6.00.00.00/0V5-002

Folha

Rev.

Ø

Esta folha é de propriedade da Companhia do Metrô e seu conteúdo não pode ser copiado ou revelado a terceiros.  
A liberação ou aprovação deste documento não exime a projetista de sua responsabilidade sobre o mesmo.



## POÇO FELIPE MENDES

BLOCO 6024 A      ÁREA = 575,00 m²

GPI - Gerência de Planejamento e  
Integração de Transportes Metropolitanos

PIC - Departamento de Planejamento,  
Integração e Empreendimento

Verificação: Celso Antônio Vasco

CREA nº 060056350-3

Aprovação: Irineu Mangilli Filho

CREA nº 060043057-1

COMPANHIA DO METROPOLITANO DE SÃO PAULO



METRÔ

Linha 6 - Laranja

Trc./ Sist. Brasília - São Joaquim

SubTrc./ SubSist.Conj.

UC/ SubConj.

Objeto

ELEMENTOS BÁSICOS DE PROJETO  
VOLUME I - ESTUDO FUNCIONAL  
DESAPROPRIAÇÃO

Figura 6.07

Escala

( Não Use Esc. )

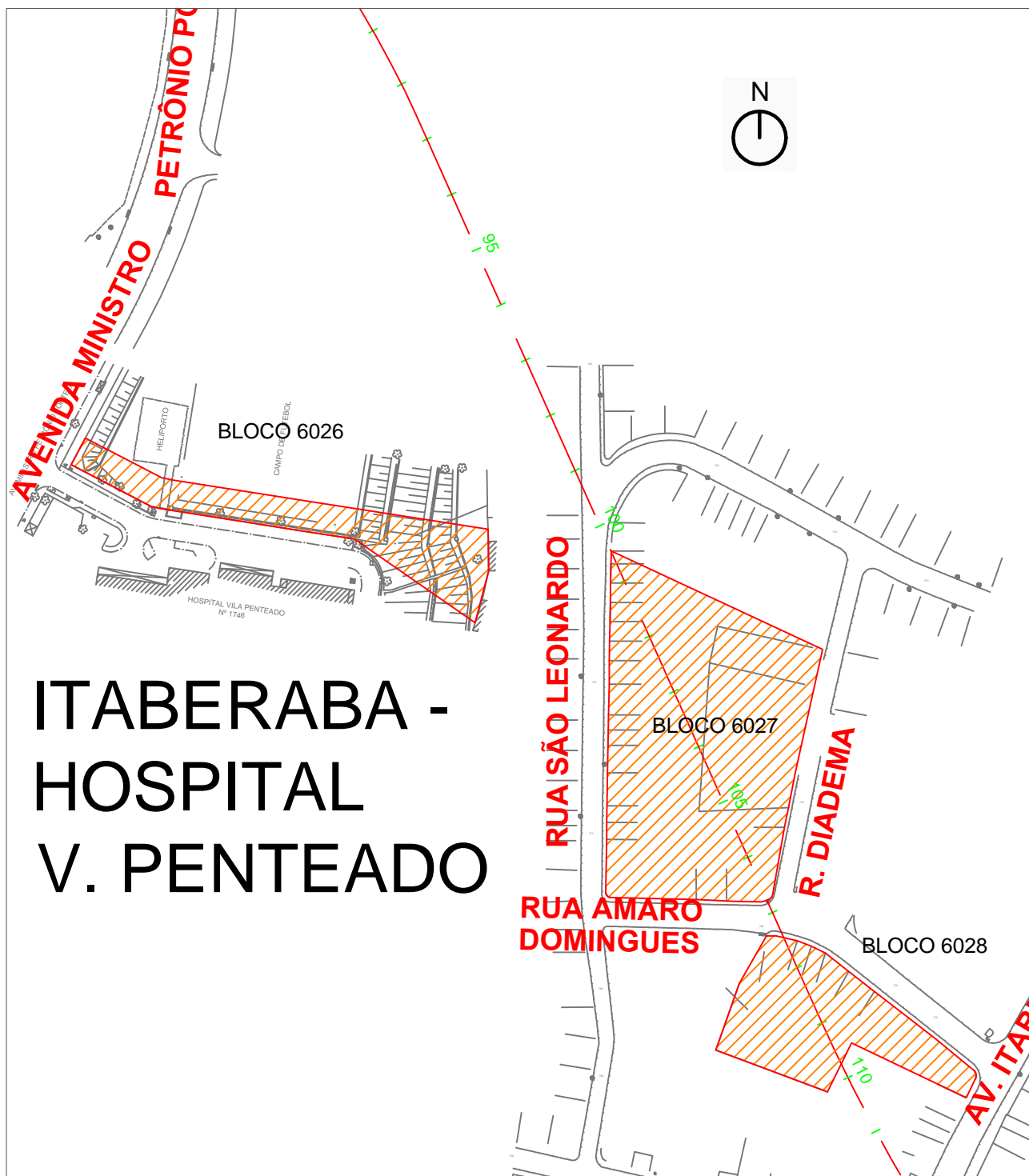
Código

RT- 6.00.00.00/OV5-002

Folha

Rev.

Ø



# ITABERABA - HOSPITAL V. PENTEADO

## ESTAÇÃO ITABERABA-HOSPITAL VILA PENTEADO

BLOCO 6026	ÁREA = 1.716,00 m <sup>2</sup>
BLOCO 6027	ÁREA = 6.479,20 m <sup>2</sup>
BLOCO 6028	ÁREA = 2.181,00 m <sup>2</sup>

GPI - Gerência de Planejamento e  
Integração de Transportes Metropolitanos

PIC - Departamento de Planejamento,  
Integração e Empreendimento

Verificação: Celso Antônio Vasco

CREA nº 060056350-3

Aprovação: Irineu Mangilli Filho

CREA nº 060043057-1

COMPANHIA DO METROPOLITANO DE SÃO PAULO



METRÔ

Linha 6 - Laranja Trc./ Sist. Brasília - São Joaquim

SubTrc./ SubSist.Conj. UC/ SubConj.

Objeto ELEMENTOS BÁSICOS DE PROJETO  
VOLUME I - ESTUDO FUNCIONAL  
DESAPROPRIAÇÃO

Figura 6.08

Escala

( Não Use Esc. )

Código

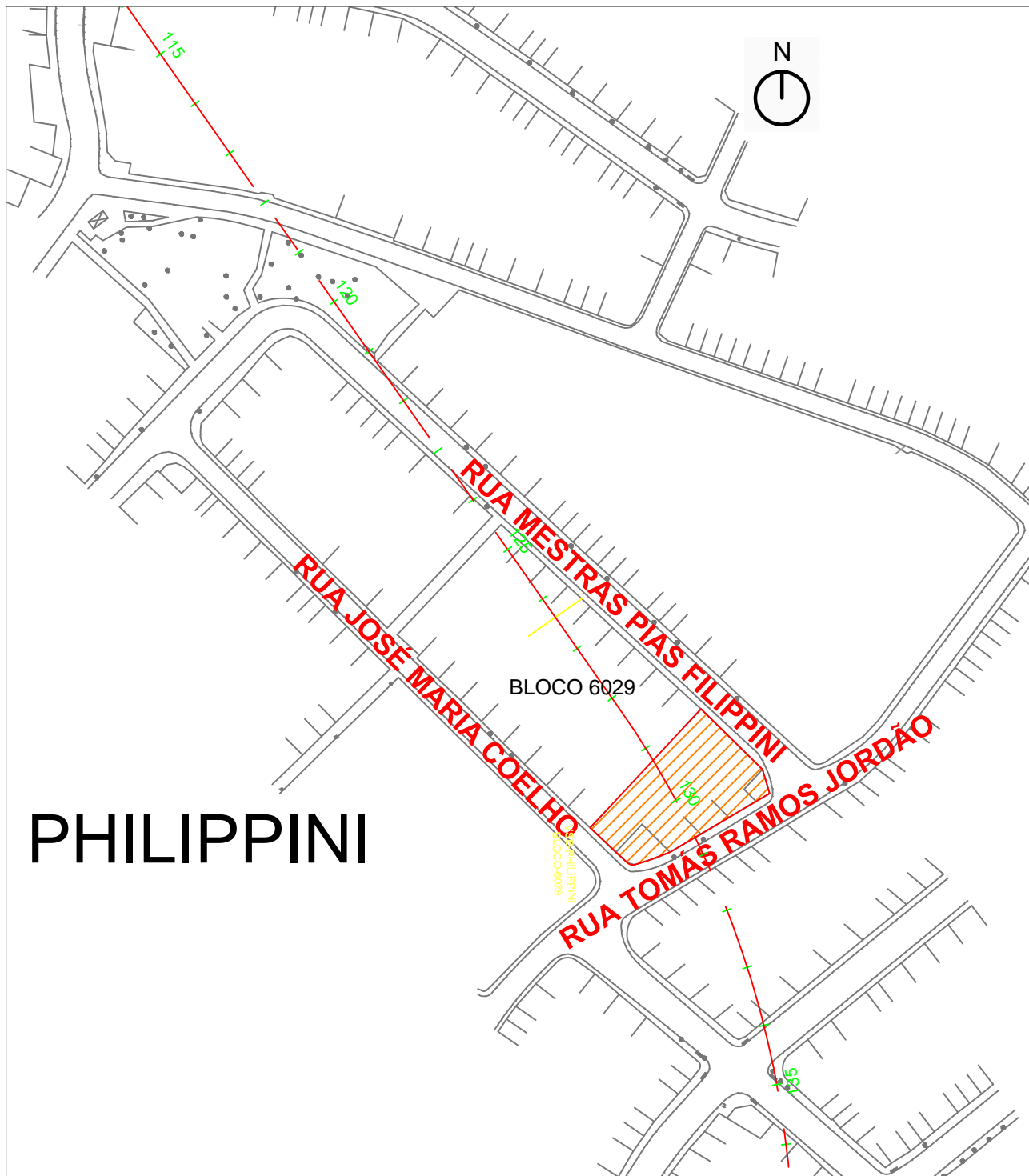
RT- 6.00.00.00/OV5-002

Folha

Rev.

Ø

Esta folha é de propriedade da Companhia do Metrô e seu conteúdo não pode ser copiado ou revelado a terceiros.  
A liberação ou aprovação deste documento não exime a projetista de sua responsabilidade sobre o mesmo.



# PHILIPPINI

## POÇO PHILIPPINI

BLOCO 6029      ÁREA = 1.520,00 m²

GPI - Gerência de Planejamento e  
Integração de Transportes Metropolitanos

PIC - Departamento de Planejamento,  
Integração e Empreendimento

Verificação: Celso Antônio Vasco

CREA nº 060056350-3

Aprovação: Irineu Mangilli Filho

CREA nº 060043057-1

COMPANHIA DO METROPOLITANO DE SÃO PAULO



METRÔ

Linha 6 - Laranja      Trc./ Sist. Brasilândia - São Joaquim

SubTrc./ SubSist.Conj.      UC/ SubConj.

Objeto  
ELEMENTOS BÁSICOS DE PROJETO  
VOLUME I - ESTUDO FUNCIONAL  
DESAPROPRIAÇÃO

Figura 6.09

Escala

( Não Use Esc. )

Código

RT- 6.00.00.00/0V5-002

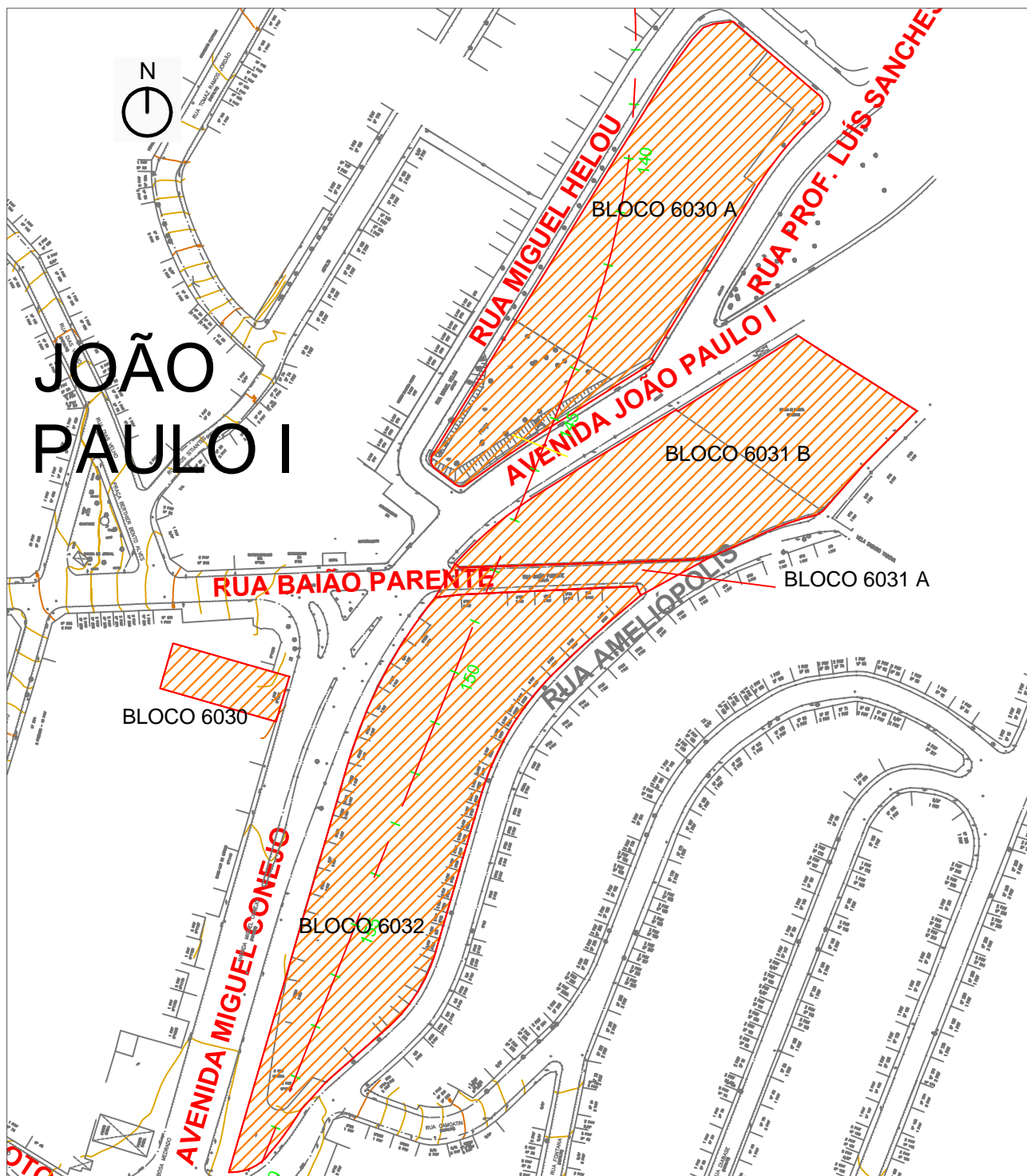
Folha

Rev.

Ø



Esta folha é de propriedade da Companhia do Metrô e seu conteúdo não pode ser copiado ou revelado a terceiros.  
A liberação ou aprovação deste documento não exime a projetista de sua responsabilidade sobre o mesmo.



## ESTAÇÃO JOÃO PAULO I

BLOCO 6030      ÁREA = 769,85 m<sup>2</sup>  
BLOCO 6030 A    ÁREA = 8.488,57 m<sup>2</sup>  
BLOCO 6031 A    ÁREA = 891,00 m<sup>2</sup>

BLOCO 6031 B    ÁREA = 6.906,77 m<sup>2</sup>  
BLOCO 6032      ÁREA = 10.247,60 m<sup>2</sup>

GPI - Gerência de Planejamento e  
Integração de Transportes Metropolitanos

PIC - Departamento de Planejamento,  
Integração e Empreendimento

Verificação: Celso Antônio Vasco

CREA nº 060056350-3

Aprovação: Irineu Mangilli Filho

CREA nº 060043057-1

COMPANHIA DO METROPOLITANO DE SÃO PAULO



METRÔ

Linha 6 - Laranja

Trc./ Sist. Brasília - São Joaquim

SubTrc./ SubSist.Conj.

UC/ SubConj.

Objeto

ELEMENTOS BÁSICOS DE PROJETO  
VOLUME I - ESTUDO FUNCIONAL  
DESAPROPRIAÇÃO

Figura 6.10

Escala

( Não Use Esc. )

Código

RT- 6.00.00.00/OV5-002

Folha

Rev.

Ø

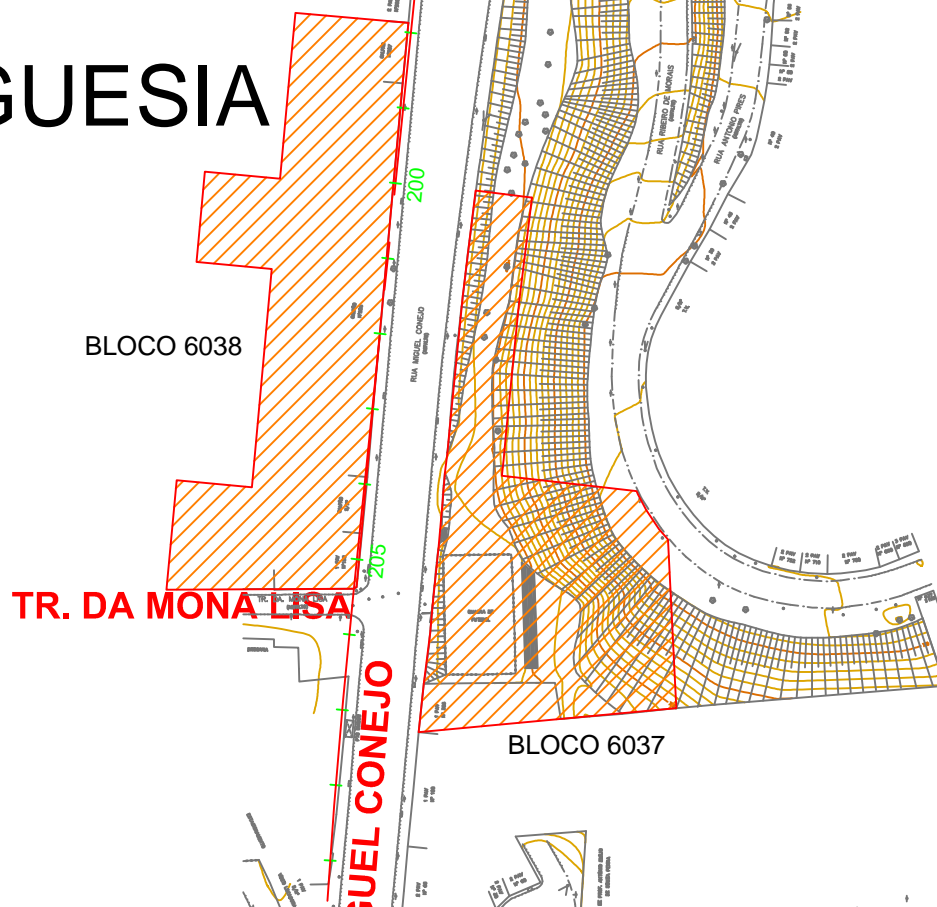
The image is a topographic map of a residential area in Simão Velho, Rio de Janeiro. The map features a grid of streets, including Avenida Miguel Conejo and Rua Simão Velho. A large area is labeled 'SIMÃO VELHO' in bold black letters. A specific location is marked 'BLOCO 6034' in black text. The map includes a north arrow in the top left corner. Elevation contours are shown in yellow, with labels such as 180, 185, 175, and 160. The map also shows various buildings, green spaces, and a river in the bottom right corner.

BLOCO 6034      ÁREA = 1.669,00 m<sup>2</sup>

 $\emptyset$

Esta folha é de propriedade da Companhia do Metrô e seu conteúdo não pode ser copiado ou revelado a terceiros.  
A liberação ou aprovação deste documento não exime a projetista de sua responsabilidade sobre o mesmo.

# FREGUESIA DO Ó



## ESTAÇÃO FREGUESIA DO Ó

BLOCO 6037      ÁREA = 5.732,20 m<sup>2</sup>  
BLOCO 6038      ÁREA = 5.182,30 m<sup>2</sup>

GPI - Gerência de Planejamento e  
Integração de Transportes Metropolitanos

PIC - Departamento de Planejamento,  
Integração e Empreendimento

Verificação: Celso Antônio Vasco

CREA nº 060043057-3

Aprovação: Irineu Mangilli Filho

CREA nº 060043057-1

COMPANHIA DO METROPOLITANO DE SÃO PAULO



METRÔ

Linha 6 - Laranja      Trc./ Sist. Brasilândia - São Joaquim

SubTrc./ SubSist.Conj.      UC/ SubConj.

Objeto  
ELEMENTOS BÁSICOS DE PROJETO  
VOLUME I - ESTUDO FUNCIONAL  
DESAPROPRIAÇÃO

Figura 6.12

Escala

( Não Use Esc. )

Código

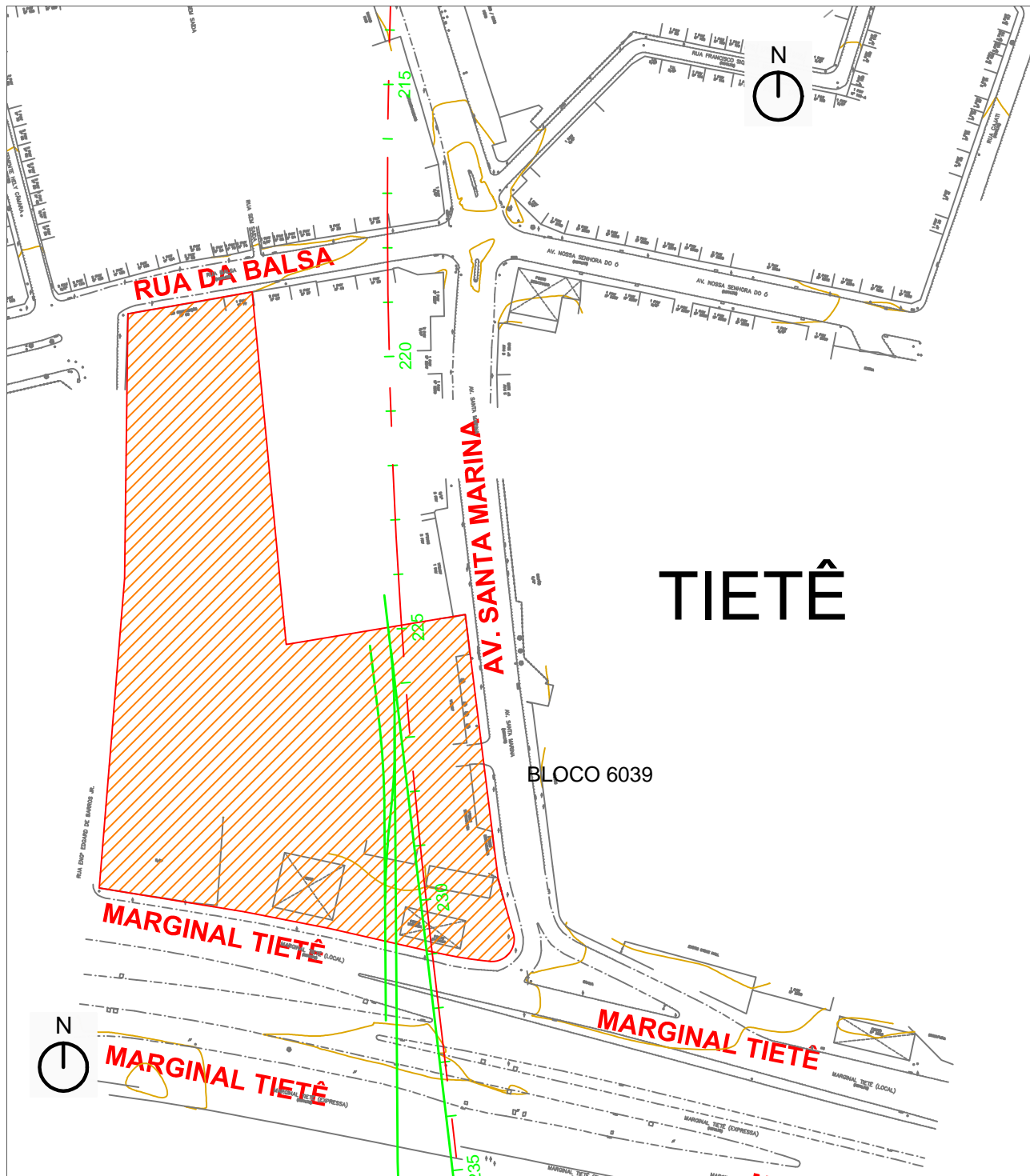
RT- 6.00.00.00/OV5-002

Folha

Rev.

Ø

Esta folha é de propriedade da Companhia do Metrô e seu conteúdo não pode ser copiado ou revelado a terceiros.  
A liberação ou aprovação deste documento não exime a projetista de sua responsabilidade sobre o mesmo.



## POÇO TIETÊ

BLOCO 6039

ÁREA = 21.270,00 m²

GPI - Gerência de Planejamento e  
Integração de Transportes Metropolitanos

PIC - Departamento de Planejamento,  
Integração e Empreendimento

Verificação: Celso Antônio Vasco

CREA nº 060056350-3

Aprovação: Irineu Mangilli Filho

CREA nº 060043057-1

COMPANHIA DO METROPOLITANO DE SÃO PAULO



METRÔ

Linha 6 - Laranja

Trc./ Sist. Brasília - São Joaquim

SubTrc./ SubSist.Conj.

UC/ SubConj.

Objeto

ELEMENTOS BÁSICOS DE PROJETO  
VOLUME I - ESTUDO FUNCIONAL  
DESAPROPRIAÇÃO

Figura 6.13

Escala

( Não Use Esc. )

Código

RT- 6.00.00.00/0V5-002

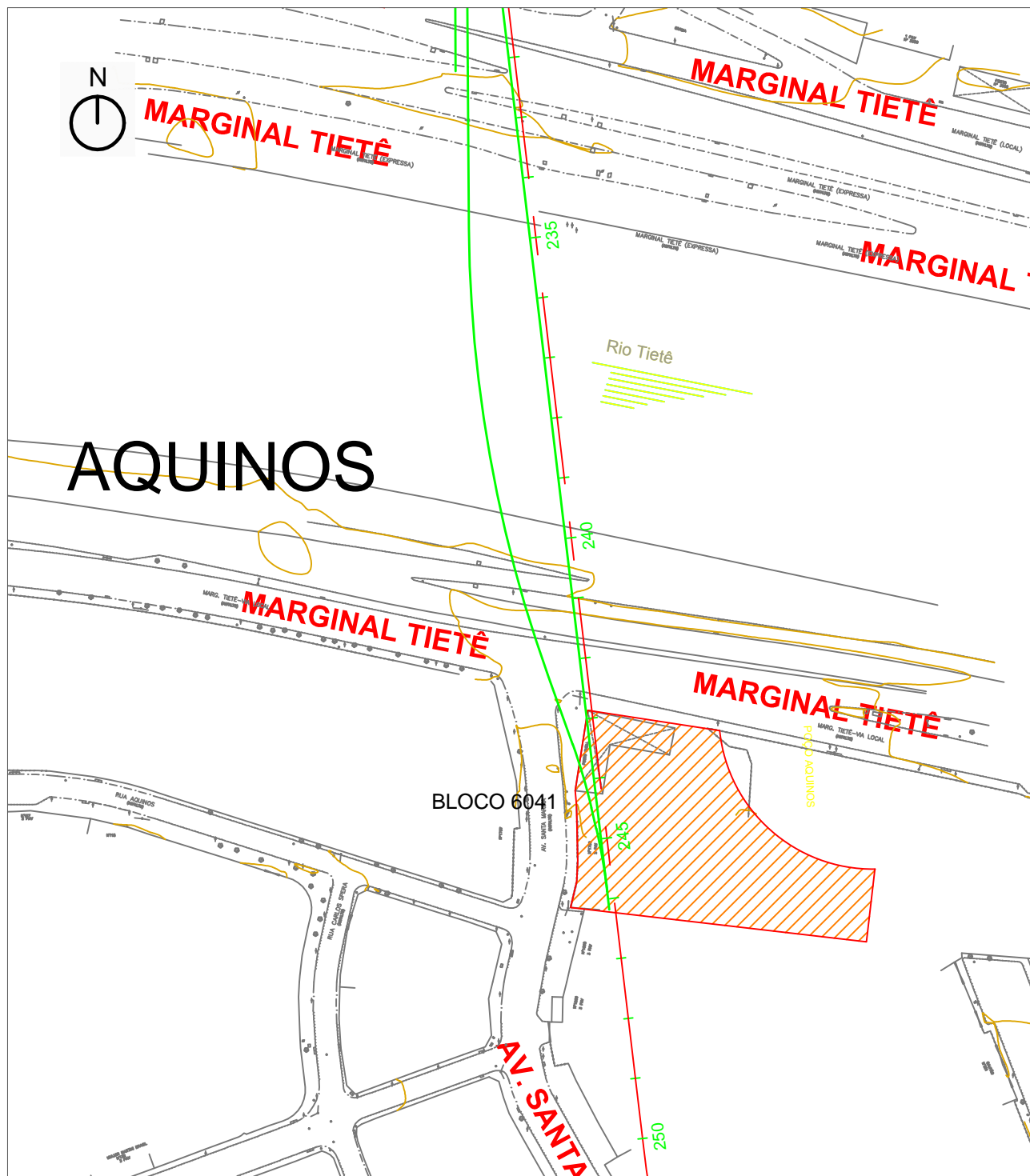
Folha

Rev.

Ø



Esta folha é de propriedade da Companhia do Metrô e seu conteúdo não pode ser copiado ou revelado a terceiros.  
A liberação ou aprovação deste documento não exime a projetista de sua responsabilidade sobre o mesmo.



## POÇO AQUINOS

BLOCO 6041      ÁREA = 4.678,00 m<sup>2</sup>

GPI - Gerência de Planejamento e  
Integração de Transportes Metropolitanos

PIC - Departamento de Planejamento,  
Integração e Empreendimento

Verificação: Celso Antônio Vasco

CREA nº 060056350-3

Aprovação: Irineu Mangilli Filho

CREA nº 060043057-1

COMPANHIA DO METROPOLITANO DE SÃO PAULO



METRÔ

Linha 6 - Laranja

Trc./ Sist. Brasília - São Joaquim

SubTrc./ SubSist.Conj.

UC/ SubConj.

Objeto

ELEMENTOS BÁSICOS DE PROJETO  
VOLUME I - ESTUDO FUNCIONAL  
DESAPROPRIAÇÃO

Figura 6.14

Escala

( Não Use Esc. )

Código

RT- 6.00.00.00/OV5-002

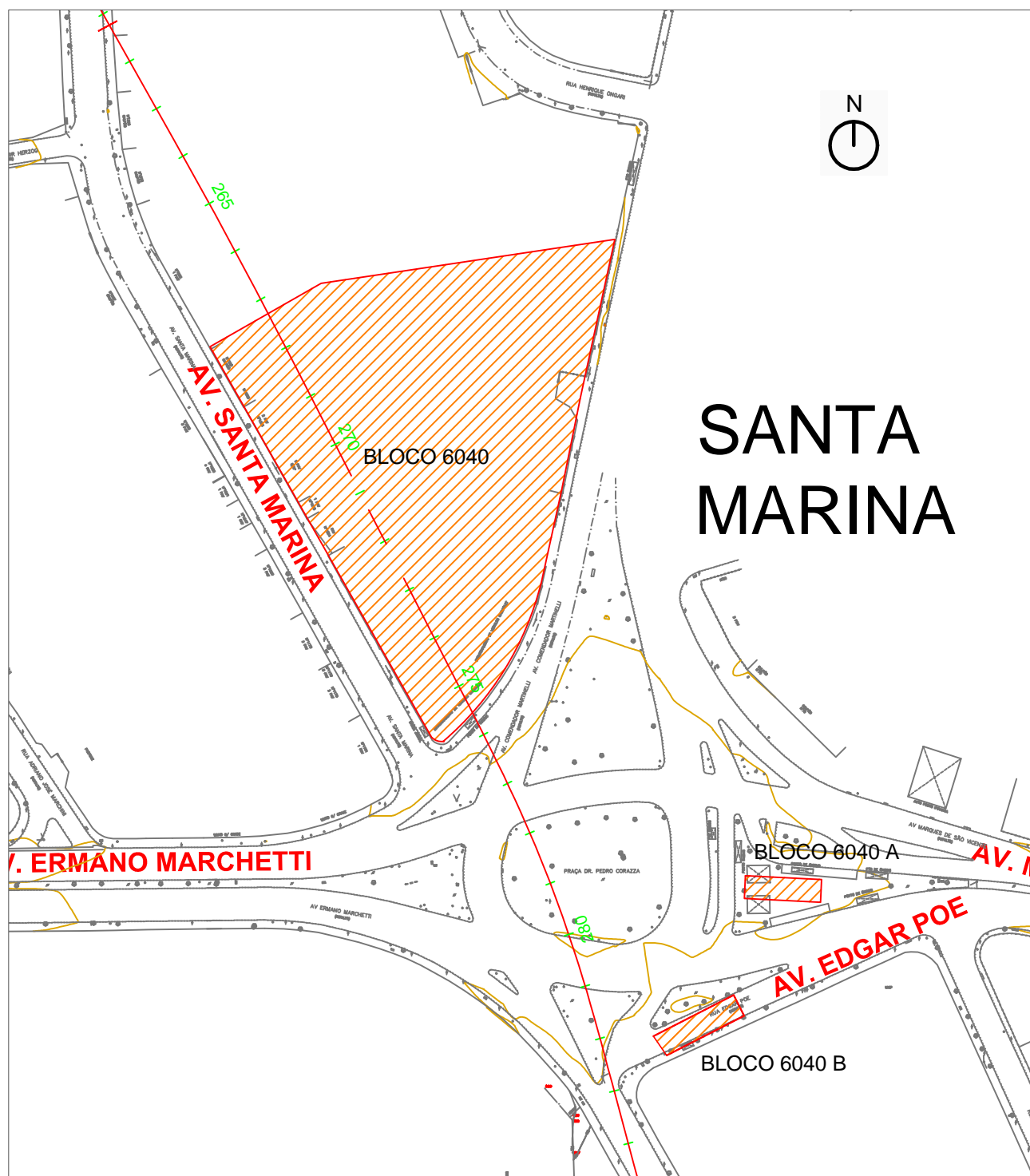
Folha

Rev.

Ø



Esta folha é de propriedade da Companhia do Metrô e seu conteúdo não pode ser copiado ou revelado a terceiros.  
A liberação ou aprovação deste documento não exime a projetista de sua responsabilidade sobre o mesmo.



## ESTAÇÃO SANTA MARINA

BLOCO 6040      ÁREA = 15.693,00 m<sup>2</sup>

BLOCO 6040 A      ÁREA = 235,20 m<sup>2</sup>

BLOCO 6040 B      ÁREA = 277,14 m<sup>2</sup>

GPI - Gerência de Planejamento e  
Integração de Transportes Metropolitanos

PIC - Departamento de Planejamento,  
Integração e Empreendimento

Verificação: Celso Antônio Vasco

CREA nº 060056350-3

Aprovação: Irineu Mangilli Filho

CREA nº 060043057-1

COMPANHIA DO METROPOLITANO DE SÃO PAULO



METRÔ

Linha 6 - Laranja

Trc./ Sist. Brasilândia - São Joaquim

SubTrc./ SubSist.Conj.

UC/ SubConj.

Objeto

ELEMENTOS BÁSICOS DE PROJETO  
VOLUME I - ESTUDO FUNCIONAL  
DESAPROPRIAÇÃO

Figura 6.15

Escala

( Não Use Esc. )

Código

RT- 6.00.00.00/0V5-002

Folha

Rev.

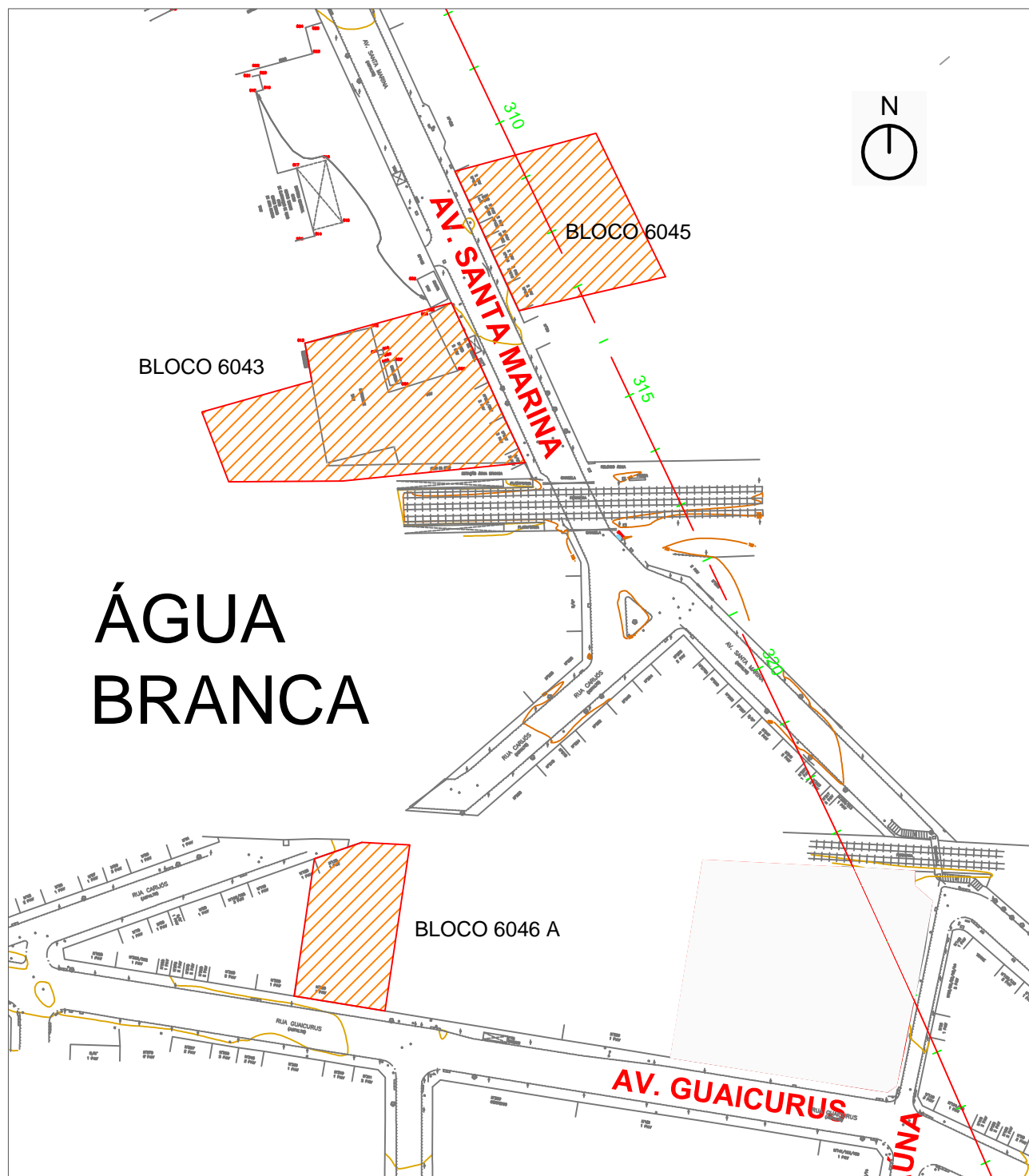
Ø

BLOCO 6044      ÁREA = 1.414,70 m<sup>2</sup>

CREA n° 060043057-1

Ø

Esta folha é de propriedade da Companhia do Metrô e seu conteúdo não pode ser copiado ou revelado a terceiros.  
A liberação ou aprovação deste documento não exime a projetista de sua responsabilidade sobre o mesmo.



# ÁGUA BRANCA

## ESTAÇÃO ÁGUA BRANCA

BLOCO 6043	ÁREA = 3.628,00 m <sup>2</sup>
BLOCO 6045	ÁREA = 2.143,00 m <sup>2</sup>
BLOCO 6046 A	ÁREA = 1.598,50 m <sup>2</sup>

GPI - Gerência de Planejamento e  
Integração de Transportes Metropolitanos

PIC - Departamento de Planejamento,  
Integração e Empreendimento

Verificação: Celso Antônio Vasco

CREA nº 060056350-3

Aprovação: Irineu Mangilli Filho

CREA nº 060043057-1

COMPANHIA DO METROPOLITANO DE SÃO PAULO



METRÔ

Linha 6 - Laranja Trc./ Sist. Brasilândia - São Joaquim

SubTrc./ SubSist.Conj.

UC/ SubConj.

Objeto  
ELEMENTOS BÁSICOS DE PROJETO  
VOLUME I - ESTUDO FUNCIONAL  
DESAPROPRIAÇÃO

Figura 6.17

Escala

( Não Use Esc. )

Código

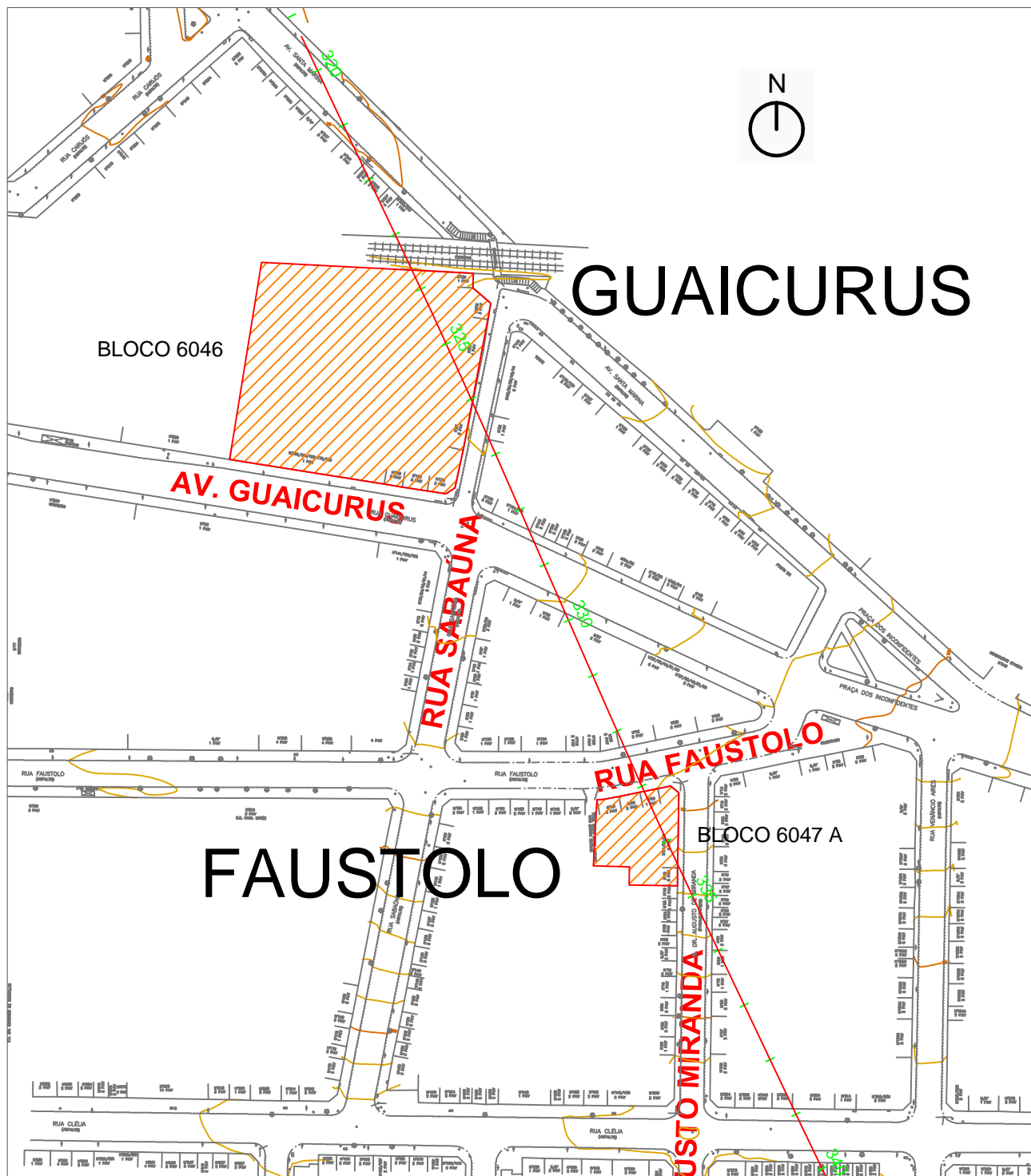
RT- 6.00.00.00/OV5-002

Folha

Rev.

Ø

Esta folha é de propriedade da Companhia do Metrô e seu conteúdo não pode ser copiado ou revelado a terceiros.  
A liberação ou aprovação deste documento não exime a projetista de sua responsabilidade sobre o mesmo.



### POÇO GUAICURUS

BLOCO 6046      ÁREA = 5.308,00 m<sup>2</sup>

### POÇO FAUSTO

BLOCO 6047 A      ÁREA = 768,00 m<sup>2</sup>

GPI - Gerência de Planejamento e  
Integração de Transportes Metropolitanos

PIC - Departamento de Planejamento,  
Integração e Empreendimento

Verificação: Celso Antônio Vasco

CREA nº 060056350-3

Aprovação: Irineu Mangilli Filho

CREA nº 060043057-1

COMPANHIA DO METROPOLITANO DE SÃO PAULO



METRÔ

Linha 6 - Laranja

Trc./ Sist. Brasília - São Joaquim

SubTrc./ SubSist.Conj.

UC/ SubConj.

Objeto

ELEMENTOS BÁSICOS DE PROJETO  
VOLUME I - ESTUDO FUNCIONAL  
DESAPROPRIAÇÃO

Figura 6.18

Escala

( Não Use Esc. )

Código

RT- 6.00.00.00/OV5-002

Folha

Rev.

Ø

Esta folha é de propriedade da Companhia do Metrô e seu conteúdo não pode ser copiado ou revelado a terceiros.  
A liberação ou aprovação deste documento não exime a projetista de sua responsabilidade sobre o mesmo.



## ESTAÇÃO SESC-POMPÉIA

BLOCO 6049      ÁREA = 899,60 m<sup>2</sup>  
BLOCO 6049 A    ÁREA = 416,00 m<sup>2</sup>  
BLOCO 6050      ÁREA = 5.643,60 m<sup>2</sup>

BLOCO 6050A    ÁREA = 1.300,80 m<sup>2</sup>  
BLOCO 6051      ÁREA = 396,00 m<sup>2</sup>  
BLOCO 6052 A    ÁREA = 602,82 m<sup>2</sup>

GPI - Gerência de Planejamento e  
Integração de Transportes Metropolitanos

PIC - Departamento de Planejamento,  
Integração e Empreendimento

Verificação: Celso Antônio Vasco

CREA nº 060056350-3

Aprovação: Irineu Mangilli Filho

CREA nº 060043057-1

COMPANHIA DO METROPOLITANO DE SÃO PAULO



METRÔ

Linha 6 - Laranja      Trc./ Sist. Brasília - São Joaquim

SubTrc./ SubSist.Conj.

UC/ SubConj.

Objeto  
ELEMENTOS BÁSICOS DE PROJETO  
VOLUME I - ESTUDO FUNCIONAL  
DESAPROPRIAÇÃO

Figura 6.19

Escala

( Não Use Esc. )

Código

RT- 6.00.00.00/OV5-002

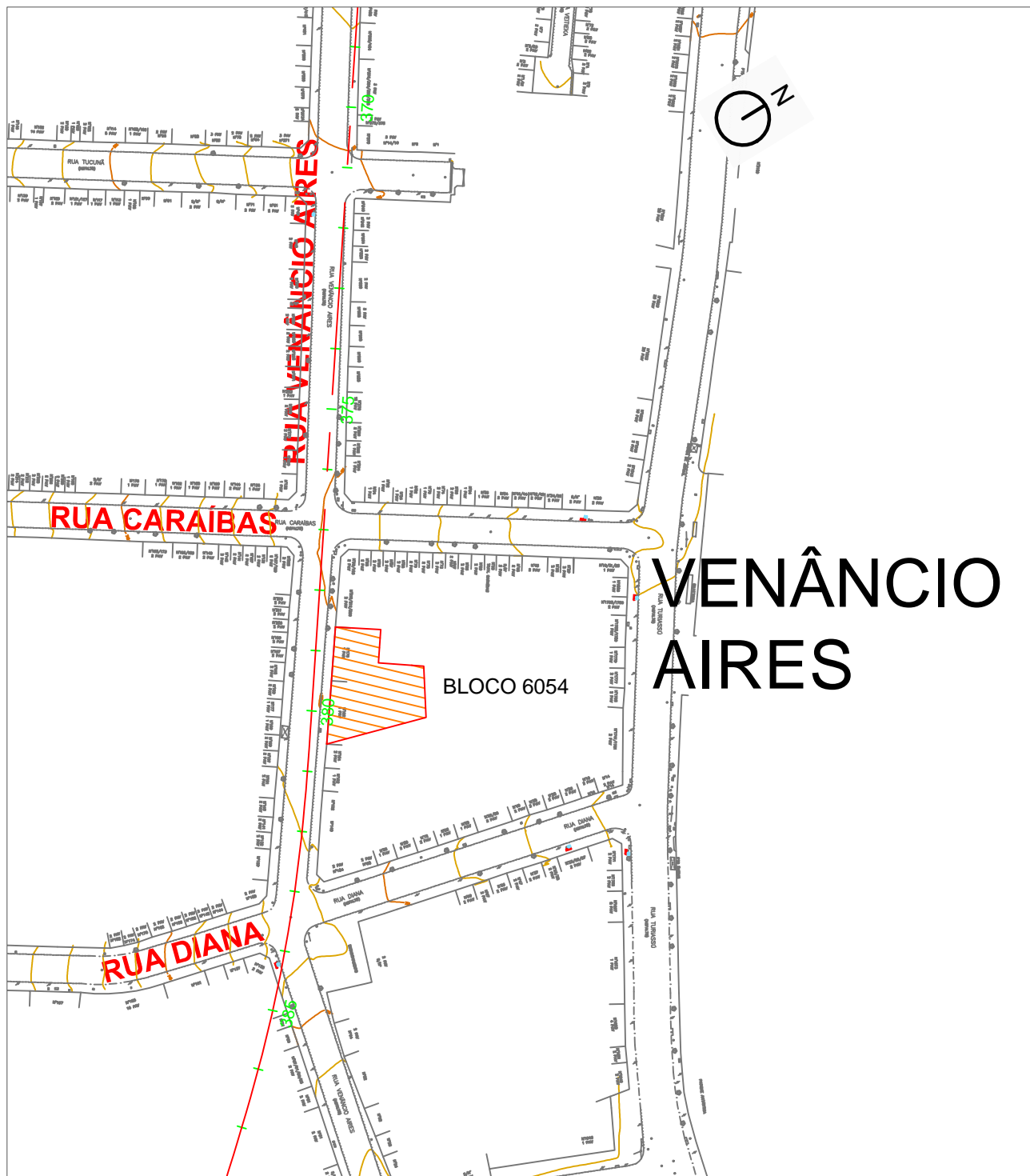
Folha

Rev.

Ø



Esta folha é de propriedade da Companhia do Metrô e seu conteúdo não pode ser copiado ou revelado a terceiros.  
A liberação ou aprovação deste documento não exime a projetista de sua responsabilidade sobre o mesmo.



## POÇO VENÂNCIO AIRES

BLOCO 6054

ÁREA = 865,40 m<sup>2</sup>

GPI - Gerência de Planejamento e  
Integração de Transportes Metropolitanos

PIC - Departamento de Planejamento,  
Integração e Empreendimento

Verificação: Celso Antônio Vasco

CREA nº 060043053-3

Aprovação: Irineu Mangilli Filho

CREA nº 060043053-1

COMPANHIA DO METROPOLITANO DE SÃO PAULO



METRÔ

Linha 6 - Laranja

Trc./ Sist. Brasília - São Joaquim

SubTrc./ SubSist.Conj.

UC/ SubConj.

Objeto

ELEMENTOS BÁSICOS DE PROJETO  
VOLUME I - ESTUDO FUNCIONAL  
DESAPROPRIAÇÃO

Figura 6.20

Escala

( Não Use Esc. )

Código

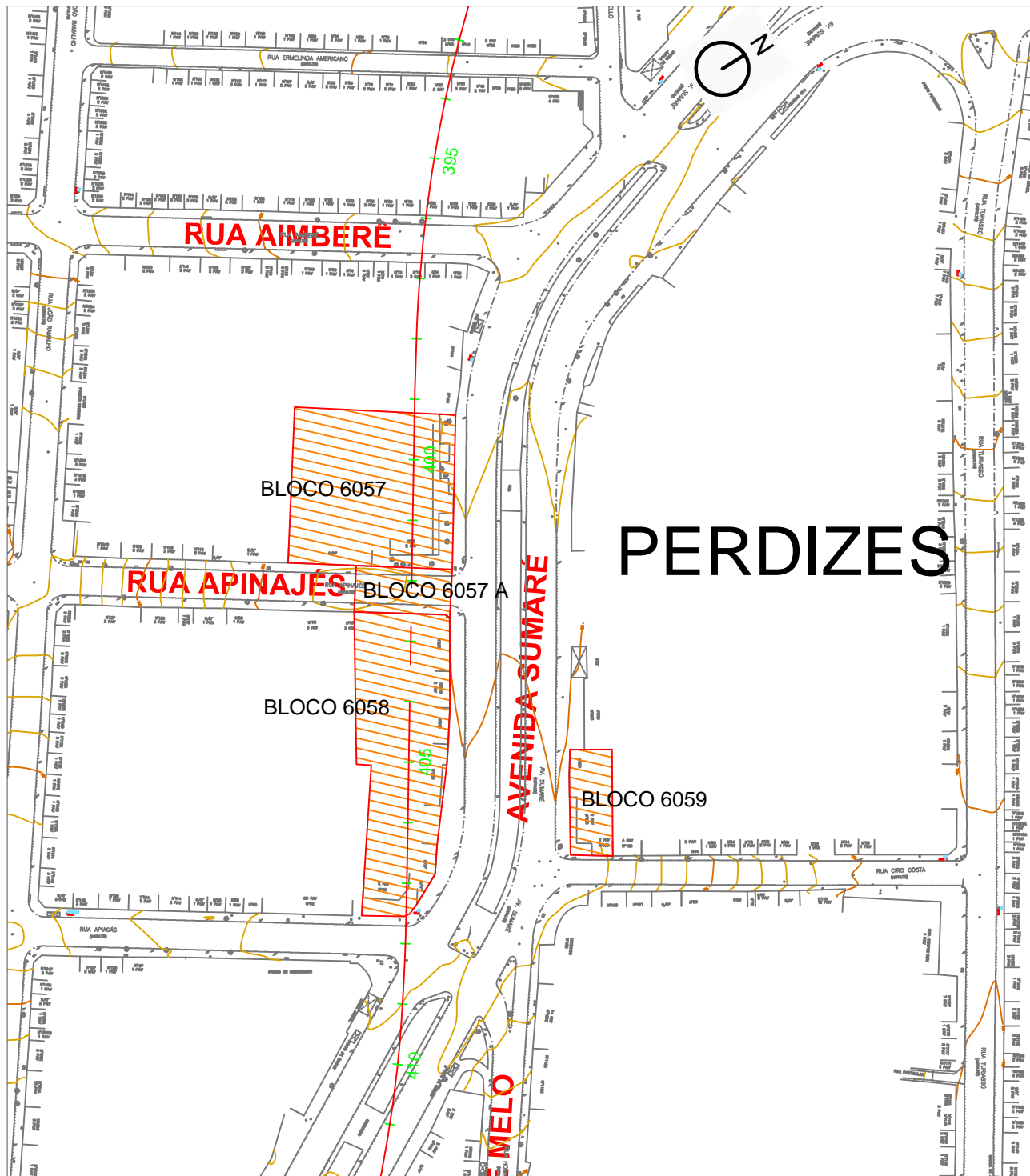
RT- 6.00.00.00/OV5-002

Folha

Rev.

Ø

Esta folha é de propriedade da Companhia do Metrô e seu conteúdo não pode ser copiado ou revelado a terceiros.  
A liberação ou aprovação deste documento não exime a projetista de sua responsabilidade sobre o mesmo.



## ESTAÇÃO PERDIZES

BLOCO 6057      ÁREA = 2.764,60 m<sup>2</sup>

BLOCO 6059      ÁREA = 482,80 m<sup>2</sup>

BLOCO 6057 A      ÁREA = 574,00m<sup>2</sup>

BLOCO 6058      ÁREA = 3.197,00 m<sup>2</sup>

GPI - Gerência de Planejamento e  
Integração de Transportes Metropolitanos

PIC - Departamento de Planejamento,  
Integração e Empreendimento

Verificação: Celso Antônio Vasco

CREA nº 060056350-3

Aprovação: Irineu Mangilli Filho

CREA nº 060043057-1

COMPANHIA DO METROPOLITANO DE SÃO PAULO



METRÔ

Linha 6 - Laranja

Trc./ Sist. Brasilândia - São Joaquim

SubTrc./ SubSist.Conj.

UC/ SubConj.

Objeto

ELEMENTOS BÁSICOS DE PROJETO  
VOLUME I - ESTUDO FUNCIONAL  
DESAPROPRIAÇÃO

Figura 6.21

Escala

Código

( Não Use Esc. )

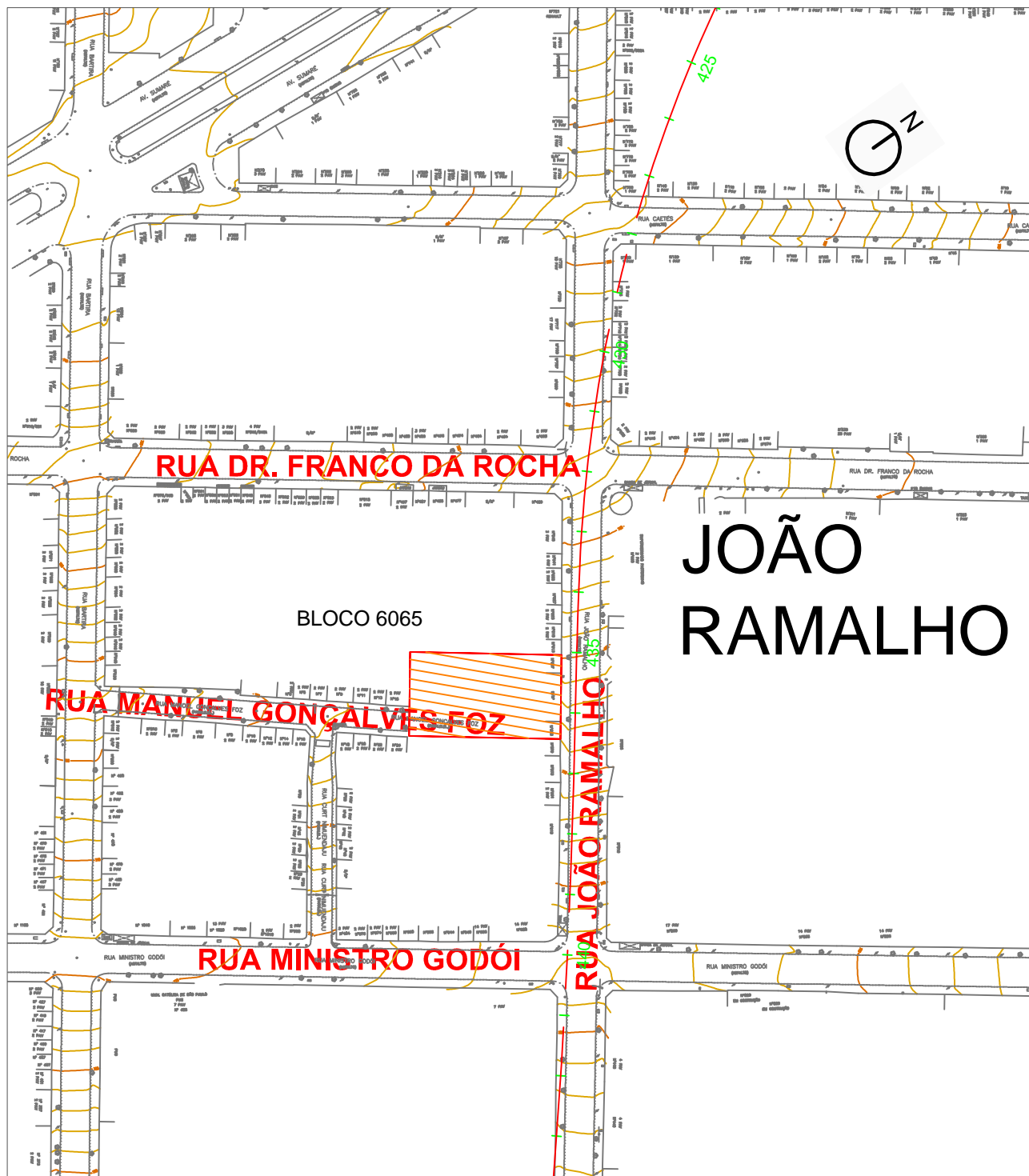
RT- 6.00.00.00/OV5-002

Folha

Rev.

Ø

Esta folha é de propriedade da Companhia do Metrô e seu conteúdo não pode ser copiado ou revelado a terceiros.  
A liberação ou aprovação deste documento não exime a projetista de sua responsabilidade sobre o mesmo.



## POÇO JOÃO RAMALHO

BLOCO 6065      ÁREA = 1.386,50 m<sup>2</sup>

GPI - Gerência de Planejamento e  
Integração de Transportes Metropolitanos

PIC - Departamento de Planejamento,  
Integração e Empreendimento

Verificação: Celso Antônio Vasco

CREA nº 060056350-3

Aprovação: Irineu Mangilli Filho

CREA nº 060043057-1

COMPANHIA DO METROPOLITANO DE SÃO PAULO



METRÔ

Linha 6 - Laranja

Trc./ Sist. Brasília - São Joaquim

SubTrc./ SubSist.Conj.

UC/ SubConj.

Objeto

ELEMENTOS BÁSICOS DE PROJETO  
VOLUME I - ESTUDO FUNCIONAL  
DESAPROPRIAÇÃO

Figura 6.22

Escala

( Não Use Esc. )

Código

RT- 6.00.00.00/OV5-002

Folha

Rev.

Ø

Esta folha é de propriedade da Companhia do Metrô e seu conteúdo não pode ser copiado ou revelado a terceiros.  
A liberação ou aprovação deste documento não exime a projetista de sua responsabilidade sobre o mesmo.



## ESTAÇÃO PUC - CARDOSO DE ALMEIDA

BLOCO 6066      ÁREA = 400,40 m<sup>2</sup>

BLOCO 6067      ÁREA = 2.477,80 m<sup>2</sup>

GPI - Gerência de Planejamento e  
Integração de Transportes Metropolitanos

PIC - Departamento de Planejamento,  
Integração e Empreendimento

Verificação: Celso Antônio Vasco

CREA nº 060056350-3

Aprovação: Irineu Mangilli Filho

CREA nº 060043057-1

COMPANHIA DO METROPOLITANO DE SÃO PAULO



METRÔ

Linha 6 - Laranja

Trc./ Sist. Brasília - São Joaquim

SubTrc./ SubSist.Conj.

UC/ SubConj.

Objeto

ELEMENTOS BÁSICOS DE PROJETO  
VOLUME I - ESTUDO FUNCIONAL  
DESAPROPRIAÇÃO

Figura 6.23

Escala

( Não Use Esc. )

Código

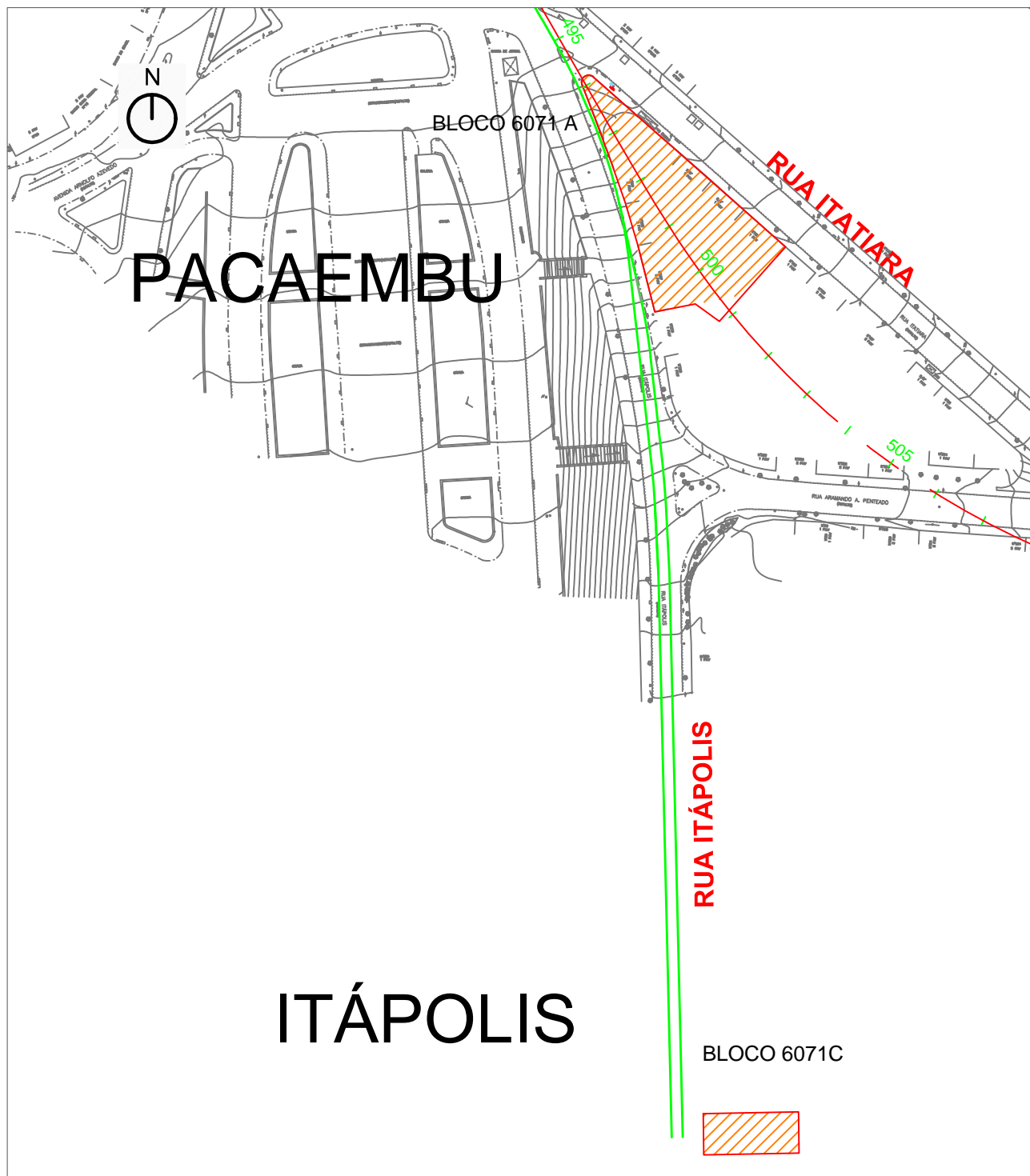
RT- 6.00.00.00/0V5-002

Folha

Rev.

Ø

Esta folha é de propriedade da Companhia do Metrô e seu conteúdo não pode ser copiado ou revelado a terceiros.  
A liberação ou aprovação deste documento não exime a projetista de sua responsabilidade sobre o mesmo.



### POÇO PACAEMBU

BLOCO 6071 A      ÁREA = 2.785,00 m<sup>2</sup>

### POÇO ITÁPOLIS

BLOCO 6071 C      ÁREA = 530,25 m<sup>2</sup>

GPI - Gerência de Planejamento e  
Integração de Transportes Metropolitanos

PIC - Departamento de Planejamento,  
Integração e Empreendimento

Verificação: Celso Antônio Vasco

CREA nº 060056350-3

Aprovação: Irineu Mangilli Filho

CREA nº 060043057-1

COMPANHIA DO METROPOLITANO DE SÃO PAULO



METRÔ

Linha 6 - Laranja      Trc./ Sist. Brasília - São Joaquim

SubTrc./ SubSist.Conj.      UC/ SubConj.

Objeto  
ELEMENTOS BÁSICOS DE PROJETO  
VOLUME I - ESTUDO FUNCIONAL  
DESAPROPRIAÇÃO

Figura 6.24

Escala

( Não Use Esc. )

Código

RT- 6.00.00.00/OV5-002

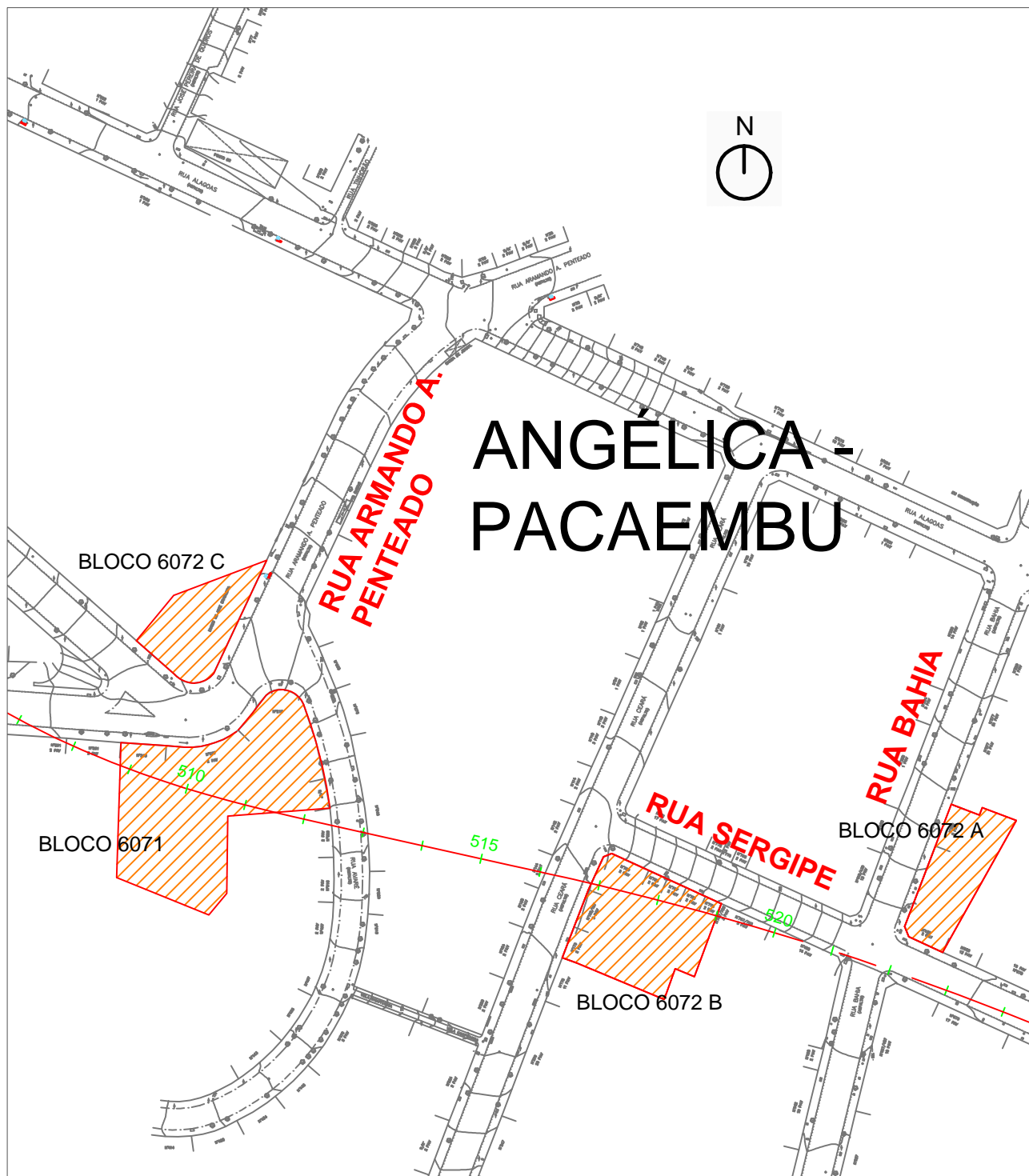
Folha

Rev.

Ø



Esta folha é de propriedade da Companhia do Metrô e seu conteúdo não pode ser copiado ou revelado a terceiros.  
A liberação ou aprovação deste documento não exime a projetista de sua responsabilidade sobre o mesmo.



## ESTAÇÃO ANGÉLICA - PACAEMBU

BLOCO 6071 ÁREA = 2.886,35 m<sup>2</sup>

BLOCO 6072 C ÁREA = 833,00 m<sup>2</sup>

BLOCO 6072 A ÁREA = 817,75 m<sup>2</sup>

BLOCO 6072 B ÁREA = 1.517,24 m<sup>2</sup>

GPI - Gerência de Planejamento e  
Integração de Transportes Metropolitanos

PIC - Departamento de Planejamento,  
Integração e Empreendimento

Verificação: Celso Antônio Vasco

CREA nº 060056350-3

Aprovação: Irineu Mangilli Filho

CREA nº 060043057-1

COMPANHIA DO METROPOLITANO DE SÃO PAULO



METRÔ

Linha 6 - Laranja

Trc./ Sist. Brasília - São Joaquim

SubTrc./ SubSist.Conj.

UC/ SubConj.

Objeto

ELEMENTOS BÁSICOS DE PROJETO  
VOLUME I - ESTUDO FUNCIONAL  
DESAPROPRIAÇÃO

Figura 6.25

Escala

( Não Use Esc. )

Código

RT- 6.00.00.00/OV5-002

Folha

Rev.

Ø

BLOCO 6074      ÁREA = 356,20 m<sup>2</sup>

Rev.	Ø
------	---

BLOCO 6075	ÁREA = 981,30 m <sup>2</sup>
BLOCO 6076 A	ÁREA = 472,20 m <sup>2</sup>
BLOCO 6076 B	ÁREA = 733,86 m <sup>2</sup>

COMPANHIA DO METROPOLITANO DE SÃO PAULO



**METRÔ**

UC/ SubConj.

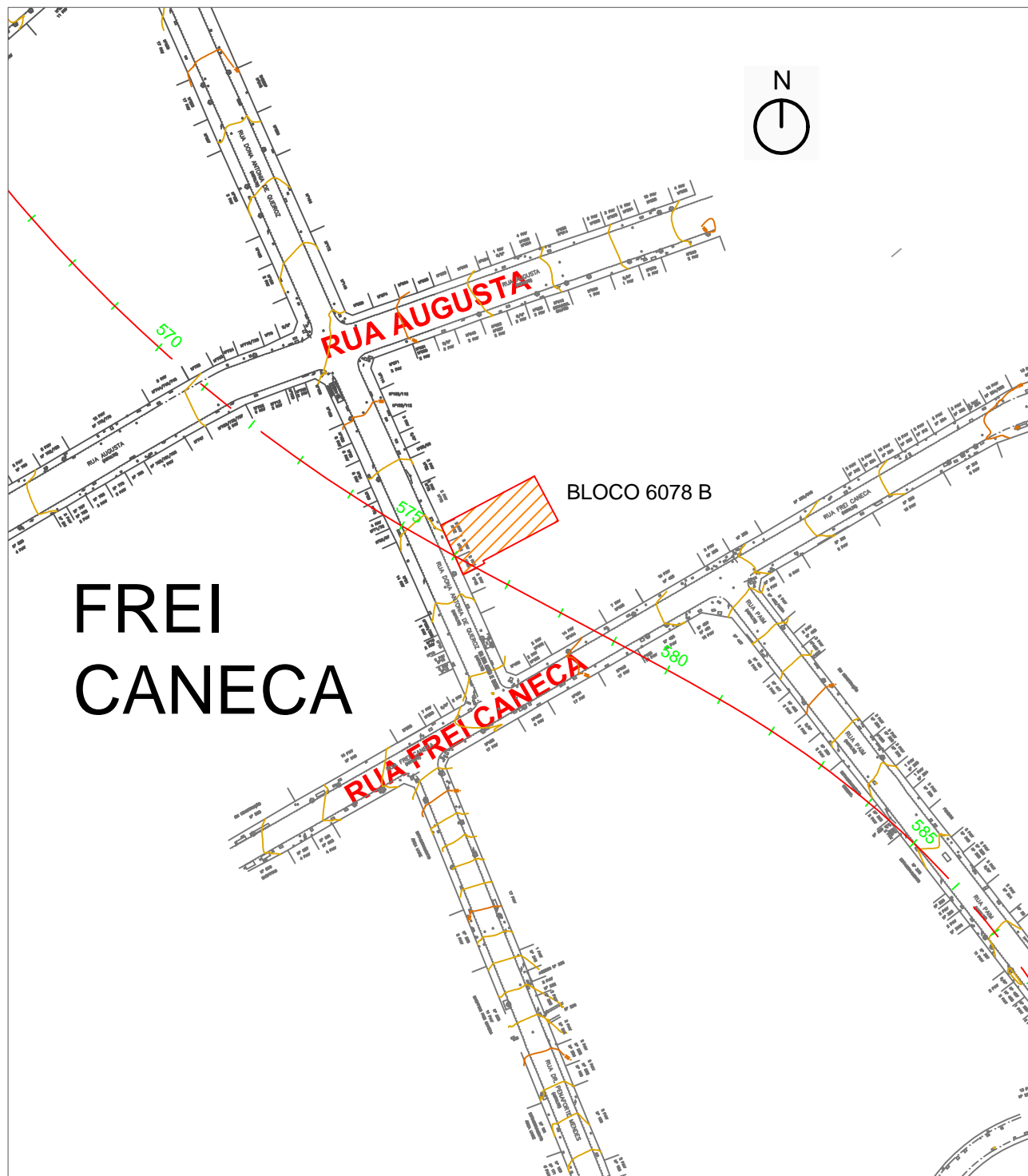
Figura 6.27

RT- 6.00.00.00/0V5-002

Rev.

Ø

Esta folha é de propriedade da Companhia do Metrô e seu conteúdo não pode ser copiado ou revelado a terceiros.  
A liberação ou aprovação deste documento não exime a projetista de sua responsabilidade sobre o mesmo.



## POÇO FREI CANECA

BLOCO 6078 B      ÁREA = 605,50 m²

GPI - Gerência de Planejamento e  
Integração de Transportes Metropolitanos

PIC - Departamento de Planejamento,  
Integração e Empreendimento

Verificação: Celso Antônio Vasco

CREA nº 060056350-3

Aprovação: Irineu Mangilli Filho

CREA nº 060043057-1

COMPANHIA DO METROPOLITANO DE SÃO PAULO



METRÔ

Linha 6 - Laranja

Trc./ Sist. Brasília - São Joaquim

SubTrc./ SubSist.Conj.

UC/ SubConj.

Objeto

ELEMENTOS BÁSICOS DE PROJETO  
VOLUME I - ESTUDO FUNCIONAL  
DESAPROPRIAÇÃO

Figura 6.28

Escala

( Não Use Esc. )

Código

RT- 6.00.00.00/OV5-002

Folha

Rev.

Ø

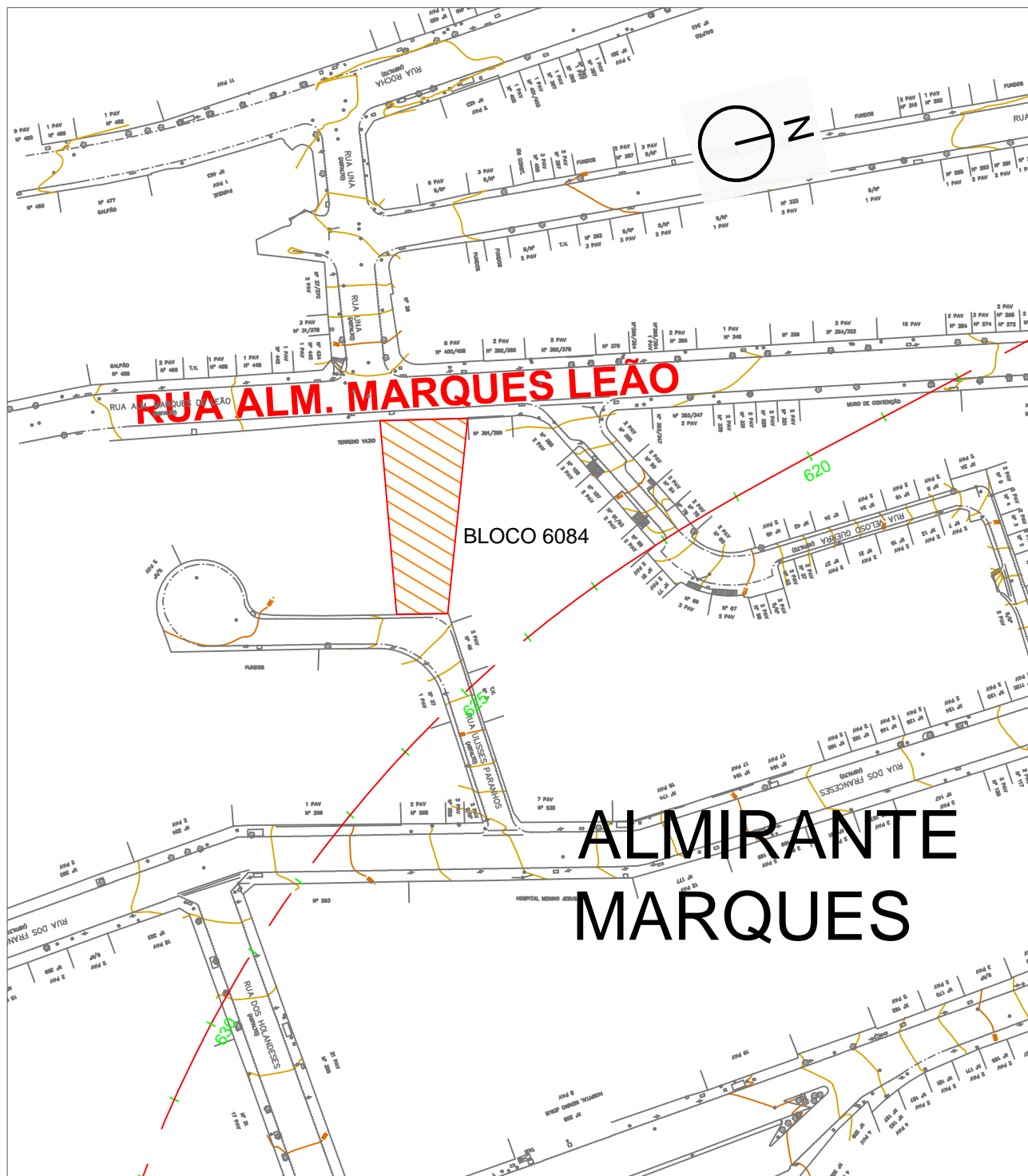
The map displays a grid of streets and blocks. The highlighted blocks are: BLOCO 6079, BLOCO 6079 A, BLOCO 6080 B, BLOCO 6080, BLOCO 6080A, BLOCO 6082, and BLOCO 6081. The streets shown include RUA PAIM, RUA 9 DE JULHO, RUA MANOEL DUTRA, RUA SÃO VICENTE, RUA CARDEAL LEME, RUA DR. GRANATO, and RUA DR. LOURENÇO. A north arrow is present in the upper right corner.

BLOCO 6080A	ÁREA = 2.740,00 m²
BLOCO 6080 B	ÁREA = 376,00 m²
BLOCO 6081	ÁREA = 1.113,20 m²
BLOCO 6082	ÁREA = 564,10 m²

 $\emptyset$



Esta folha é de propriedade da Companhia do Metrô e seu conteúdo não pode ser copiado ou revelado a terceiros.  
A liberação ou aprovação deste documento não exime a projetista de sua responsabilidade sobre o mesmo.



## POÇO ALMIRANTE MARQUES

BLOCO 6084      ÁREA = 768,00 m<sup>2</sup>

GPI - Gerência de Planejamento e  
Integração de Transportes Metropolitanos

PIC - Departamento de Planejamento,  
Integração e Empreendimento

Verificação: Celso Antônio Vasco

CREA nº 060056350-3

Aprovação: Irineu Mangilli Filho

CREA nº 060043057-1

COMPANHIA DO METROPOLITANO DE SÃO PAULO



METRÔ

Linha 6 - Laranja      Trc./ Sist. Brasília - São Joaquim

SubTrc./ SubSist.Conj.

UC/ SubConj.

Objeto  
ELEMENTOS BÁSICOS DE PROJETO  
VOLUME I - ESTUDO FUNCIONAL  
DESAPROPRIAÇÃO

Figura 6.30

Escala

( Não Use Esc. )

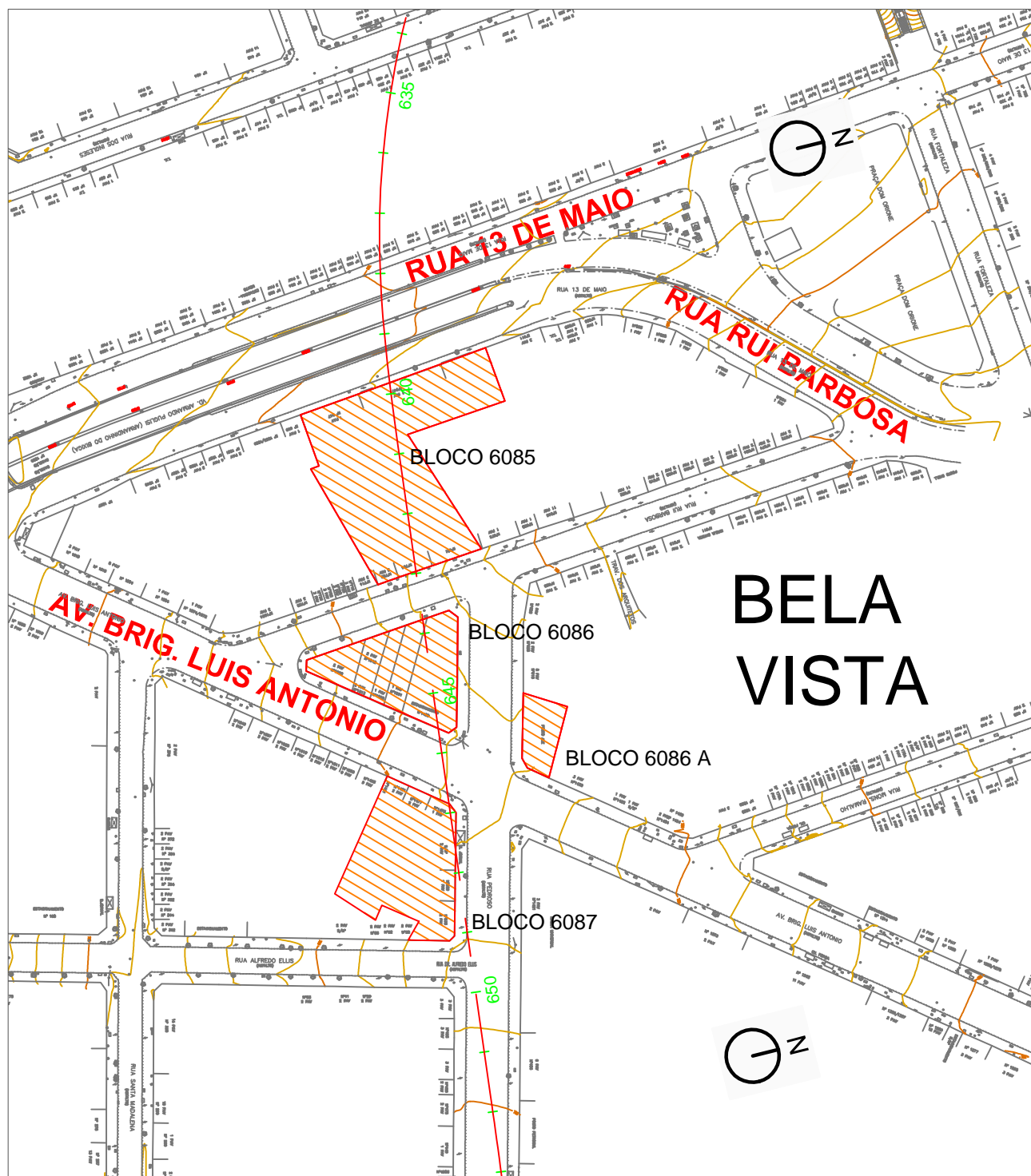
Código

RT- 6.00.00.00/OV5-002

Folha

Rev.

Ø



## ESTAÇÃO BELA VISTA

BLOCO 6085 ÁREA = 2.722,50 m<sup>2</sup>

BLOCO 6086 ÁREA = 1.153,00 m<sup>2</sup>

BLOCO 6086 A ÁREA = 290,65 m<sup>2</sup>

BLOCO 6087 ÁREA = 1.447,00 m<sup>2</sup>

GPI - Gerência de Planejamento e  
Integração de Transportes Metropolitanos

PIC - Departamento de Planejamento,  
Integração e Empreendimento

Verificação: Celso Antônio Vasco

CREA nº 060056350-3

Aprovação: Irineu Mangilli Filho

CREA nº 060043057-1

COMPANHIA DO METROPOLITANO DE SÃO PAULO



METRÔ

Linha 6 - Laranja

Trc./ Sist. Brasilândia - São Joaquim

SubTrc./ SubSist.Conj.

UC/ SubConj.

Objeto

ELEMENTOS BÁSICOS DE PROJETO  
VOLUME I - ESTUDO FUNCIONAL  
DESAPROPRIAÇÃO

Figura 6.31

Escala

( Não Use Esc. )

Código

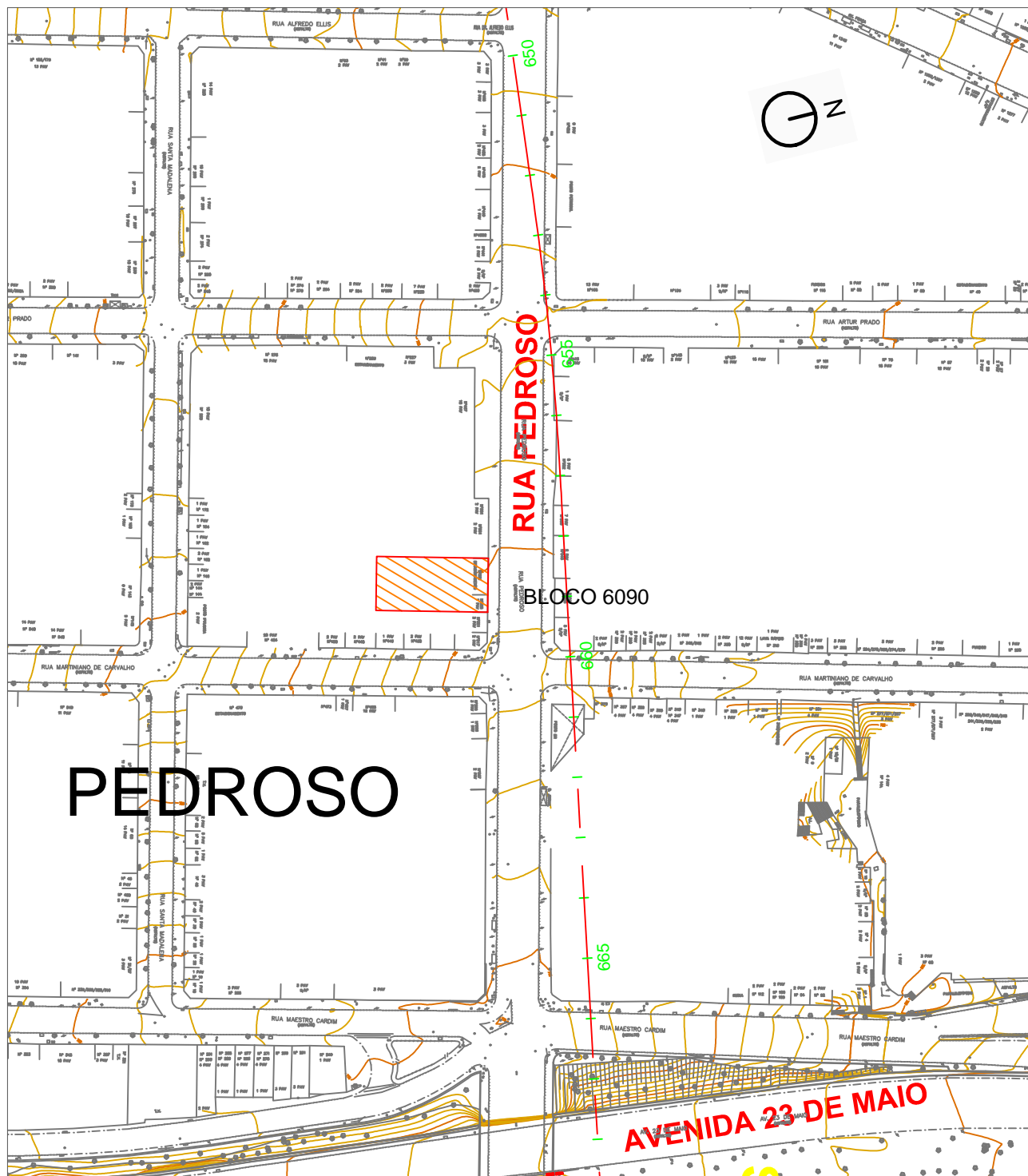
RT- 6.00.00.00/OV5-002

Folha

Rev.

Ø

Esta folha é de propriedade da Companhia do Metrô e seu conteúdo não pode ser copiado ou revelado a terceiros.  
A liberação ou aprovação deste documento não exime a projetista de sua responsabilidade sobre o mesmo.



## POÇO PEDROSO

BLOCO 6090

ÁREA = 660,60 m<sup>2</sup>

GPI - Gerência de Planejamento e  
Integração de Transportes Metropolitanos

PIC - Departamento de Planejamento,  
Integração e Empreendimento

Verificação: Celso Antônio Vasco

CREA nº 060056350-3

Aprovação: Irineu Mangilli Filho

CREA nº 060043057-1

COMPANHIA DO METROPOLITANO DE SÃO PAULO



METRÔ

Linha 6 - Laranja

Trc./ Sist. Brasília - São Joaquim

SubTrc./ SubSist.Conj.

UC/ SubConj.

Objeto

ELEMENTOS BÁSICOS DE PROJETO  
VOLUME I - ESTUDO FUNCIONAL  
DESAPROPRIAÇÃO

Figura 6.32

Escala

( Não Use Esc. )

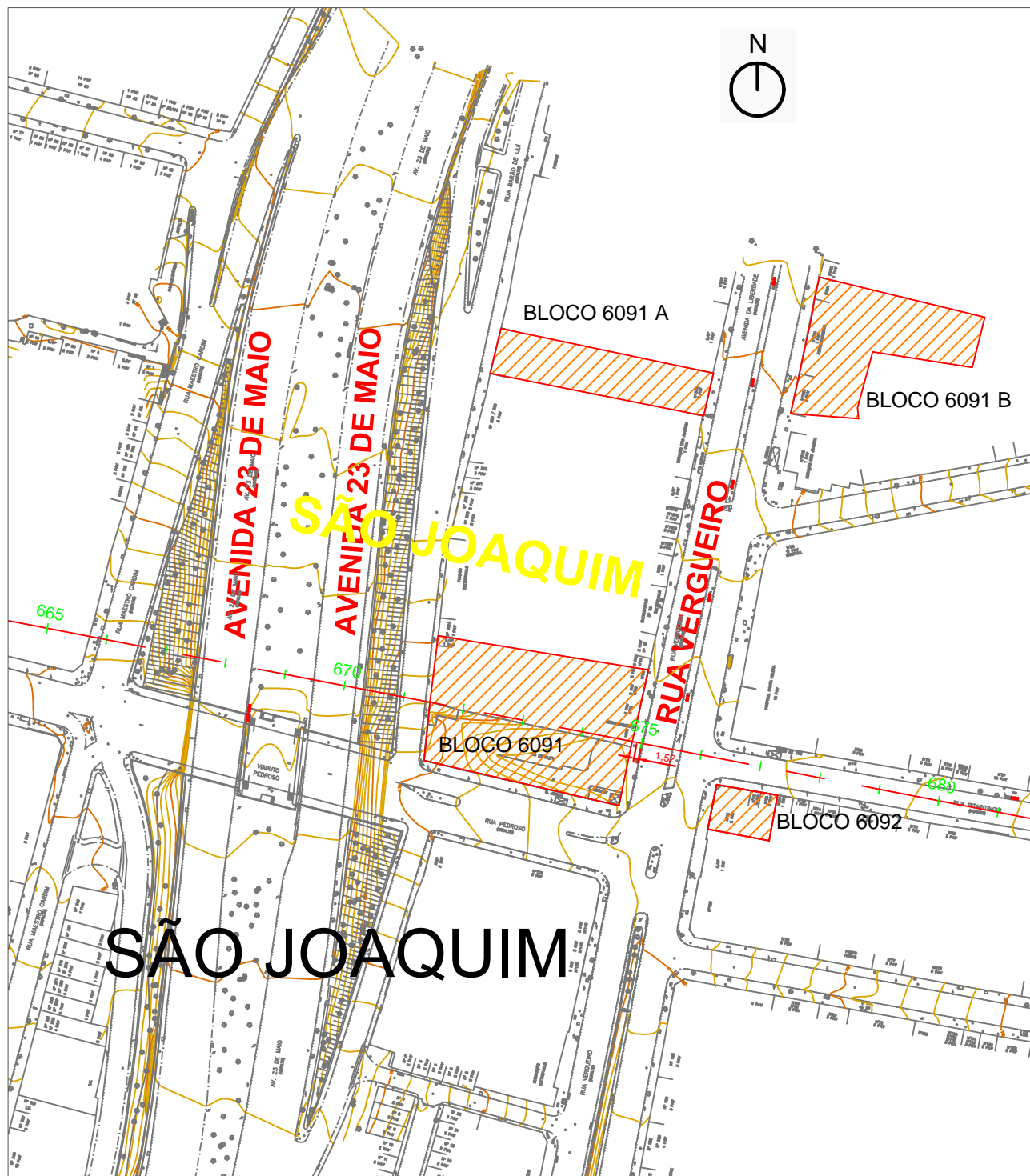
Código

RT- 6.00.00.00/OV5-002

Folha

Rev.

Ø



## ESTAÇÃO SÃO JOAQUIM

BLOCO 6091 ÁREA = 2.835,80 m<sup>2</sup>

BLOCO 6092 ÁREA = 224,00 m<sup>2</sup>

BLOCO 6091 A ÁREA = 1.072,00 m<sup>2</sup>

BLOCO 6091 B ÁREA = 1.562,00 m<sup>2</sup>

GPI - Gerência de Planejamento e  
Integração de Transportes Metropolitanos

PIC - Departamento de Planejamento,  
Integração e Empreendimento

Verificação: Celso Antônio Vasco

CREA nº 060056350-3

Aprovação: Irineu Mangilli Filho

CREA nº 060043057-1

COMPANHIA DO METROPOLITANO DE SÃO PAULO  **METRÔ**

Linha 6 - Laranja Trc./ Sist. Brasilândia - São Joaquim

SubTrc./ SubSist.Conj. UC/ SubConj.

Objeto ELEMENTOS BÁSICOS DE PROJETO  
VOLUME I - ESTUDO FUNCIONAL  
DESAPROPRIAÇÃO

Figura 6.33

Escala

( Não Use Esc. )

Código

RT- 6.00.00.00/OV5-002

Folha

Rev.

Ø



Esta folha é de propriedade da Companhia do Metrô e seu conteúdo não pode ser copiado ou revelado a terceiros.  
A liberação ou aprovação deste documento não exime a projetista de sua responsabilidade sobre o mesmo.



## POÇO FELÍCIO DOS SANTOS

BLOCO 6094      ÁREA = 793,00 m<sup>2</sup>

BLOCO 6094 A      ÁREA = 577,00 m<sup>2</sup>

BLOCO 6095      ÁREA = 4.760,00 m<sup>2</sup>

GPI - Gerência de Planejamento e  
Integração de Transportes Metropolitanos

PIC - Departamento de Planejamento,  
Integração e Empreendimento

Verificação: Celso Antônio Vasco

CREA nº 060056350-3

Aprovação: Irineu Mangilli Filho

CREA nº 060043057-1

COMPANHIA DO METROPOLITANO DE SÃO PAULO



METRÔ

Linha 6 - Laranja

Trc./ Sist. Brasília - São Joaquim

SubTrc./ SubSist.Conj.

UC/ SubConj.

Objeto

ELEMENTOS BÁSICOS DE PROJETO  
VOLUME I - ESTUDO FUNCIONAL  
DESAPROPRIAÇÃO

Figura 6.34

Escala

( Não Use Esc. )

Código

RT- 6.00.00.00/OV5-002

Folha

Rev.

Ø